

23-LIN-936

Ärende
Ledningsrättsåtgärd och fastighetsregle-
ring berörande fastigheter inom Linsell,
Glöte, Djursvallen, Valltorpet, Bölberget,
Ransjö, Råndalen, Lofsdalen, Sörvattnet,
Högvålen, Kyrkbyn, Lillfjäten, Idre Krono-
park, Fjätdalen och Häggsberget

Datum
Kommun: Härje-
dalen, Älvdalen

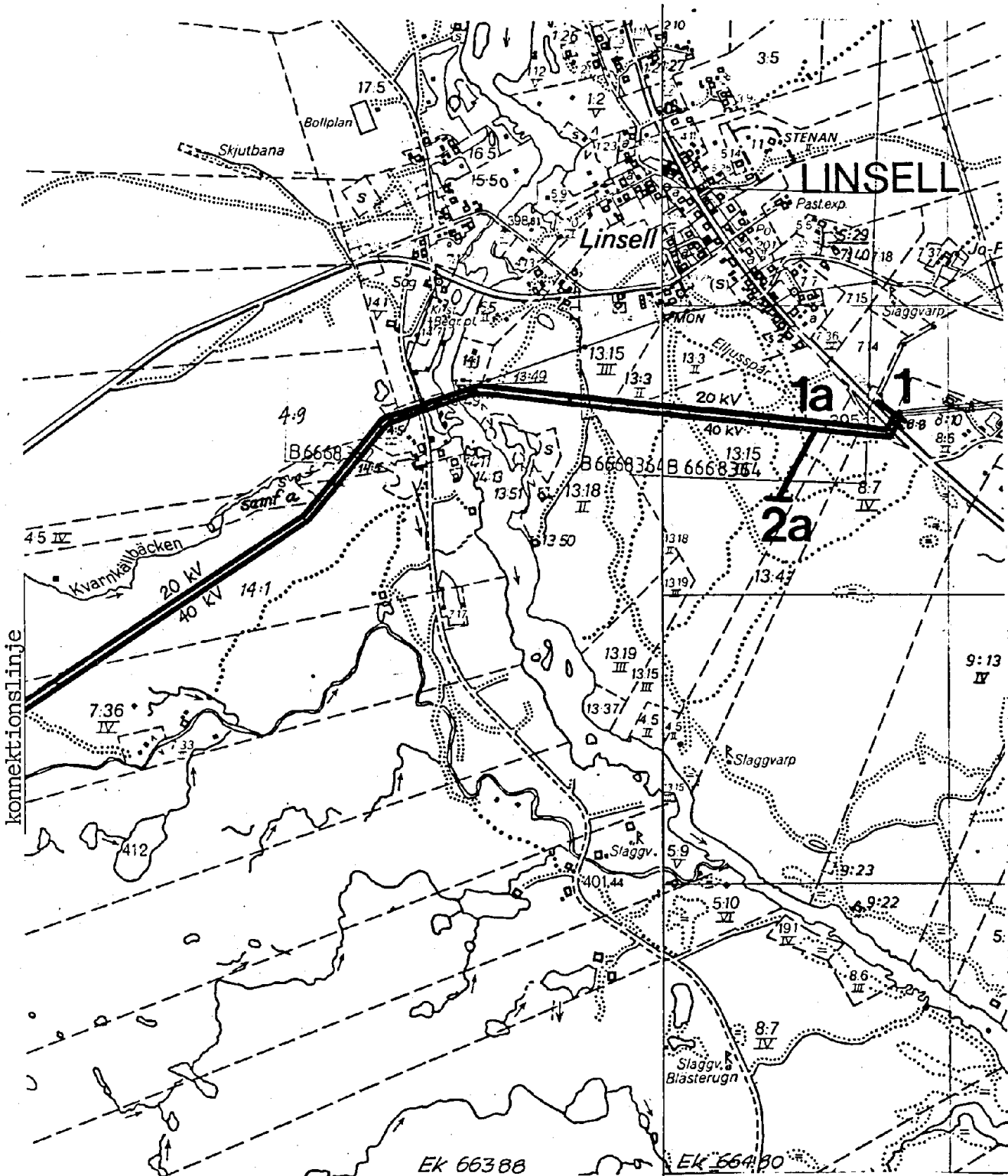
Registerområde: Linsell,
Hede, Tännäs och Idre
Län
Jämtland, Kopparberg

Skala
1:20 000

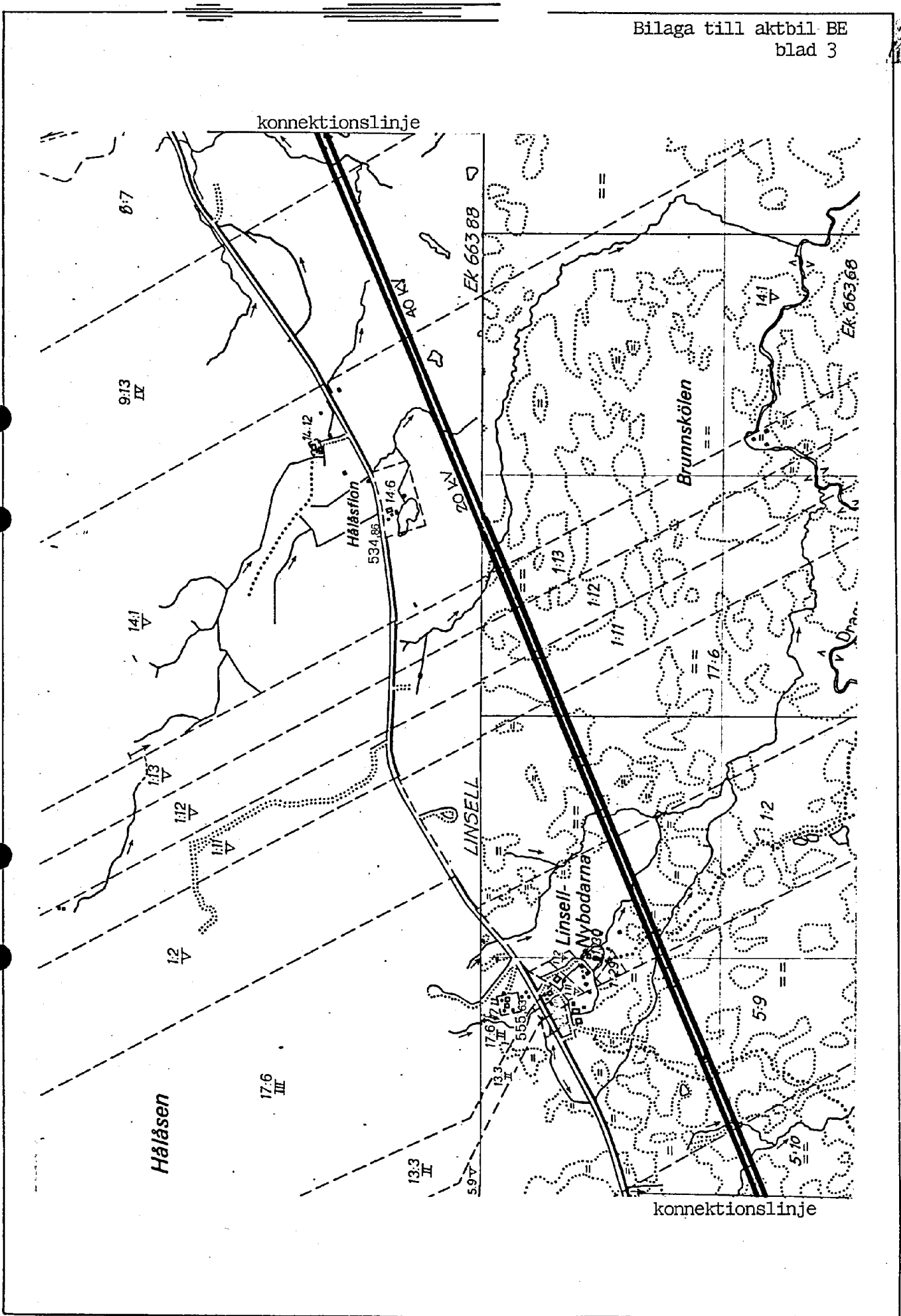
Framställd genom
kopiering av fastighetskartan

Beteckningar:

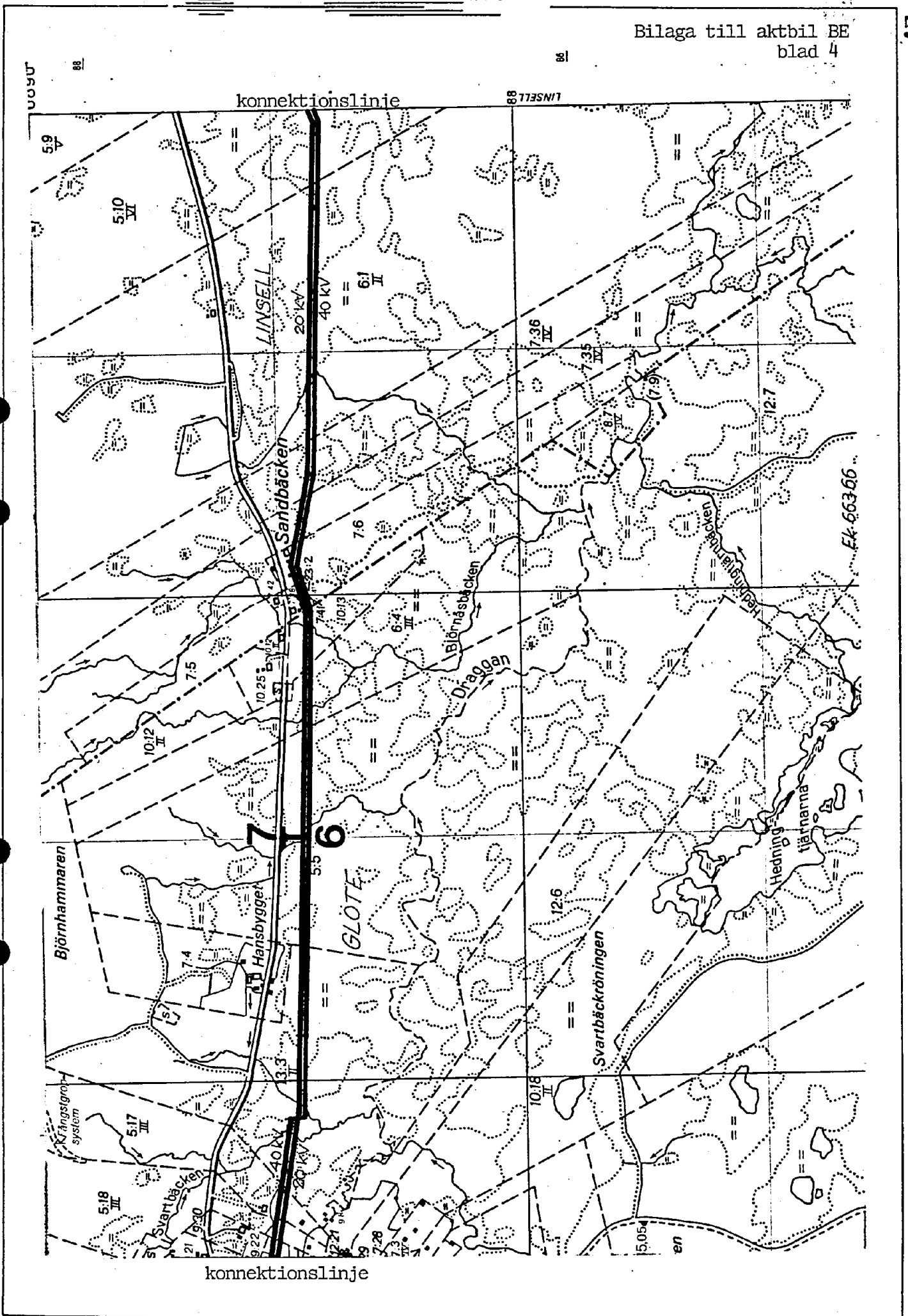
— = berörd ledning (luftledning) - - - - = berörd ledning (jordkabel)



23-LIN-936



23-LIN-936



23-LIN-936

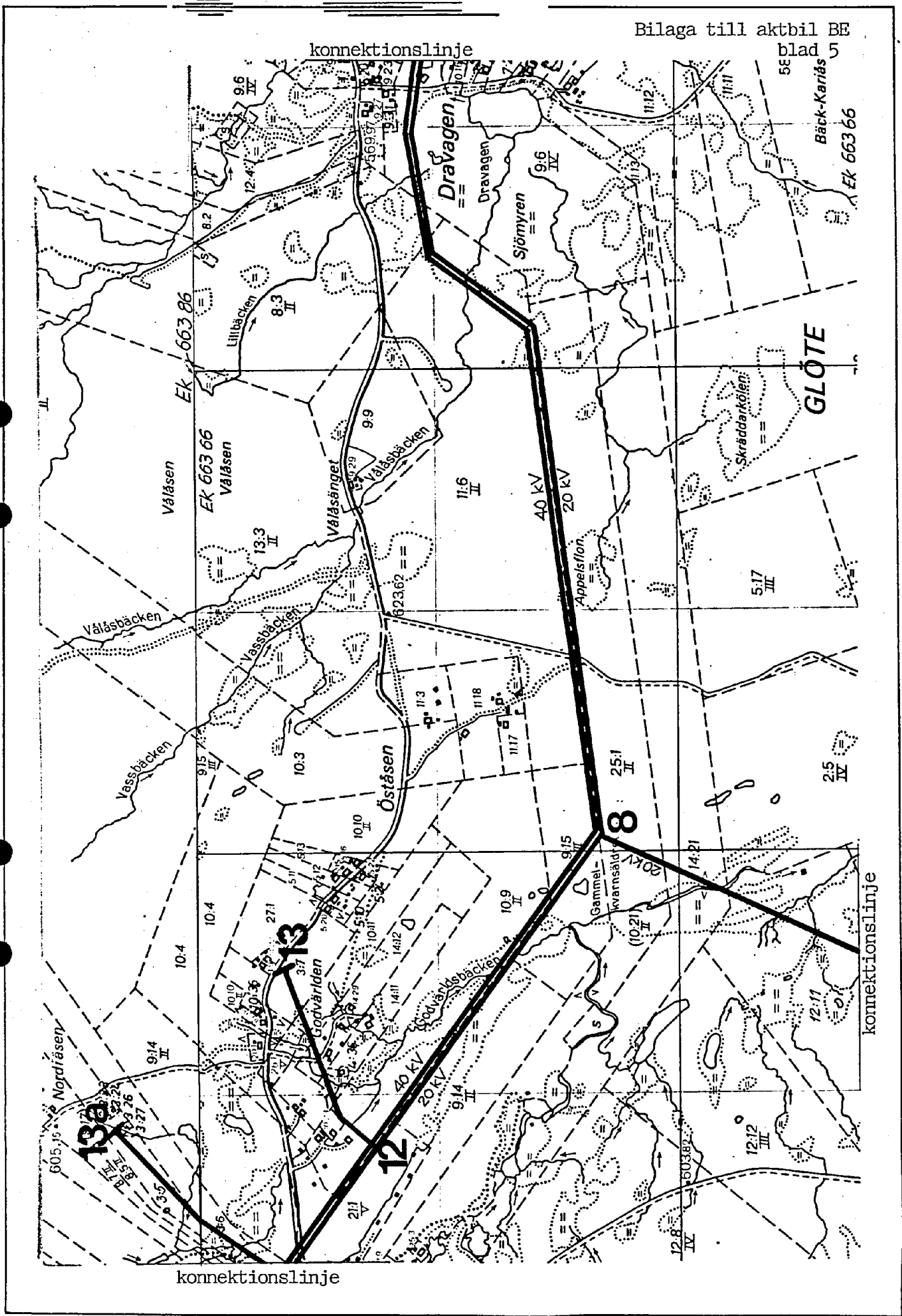
konnektionslinje

5E

Bäck-Kariås
EK 663 66

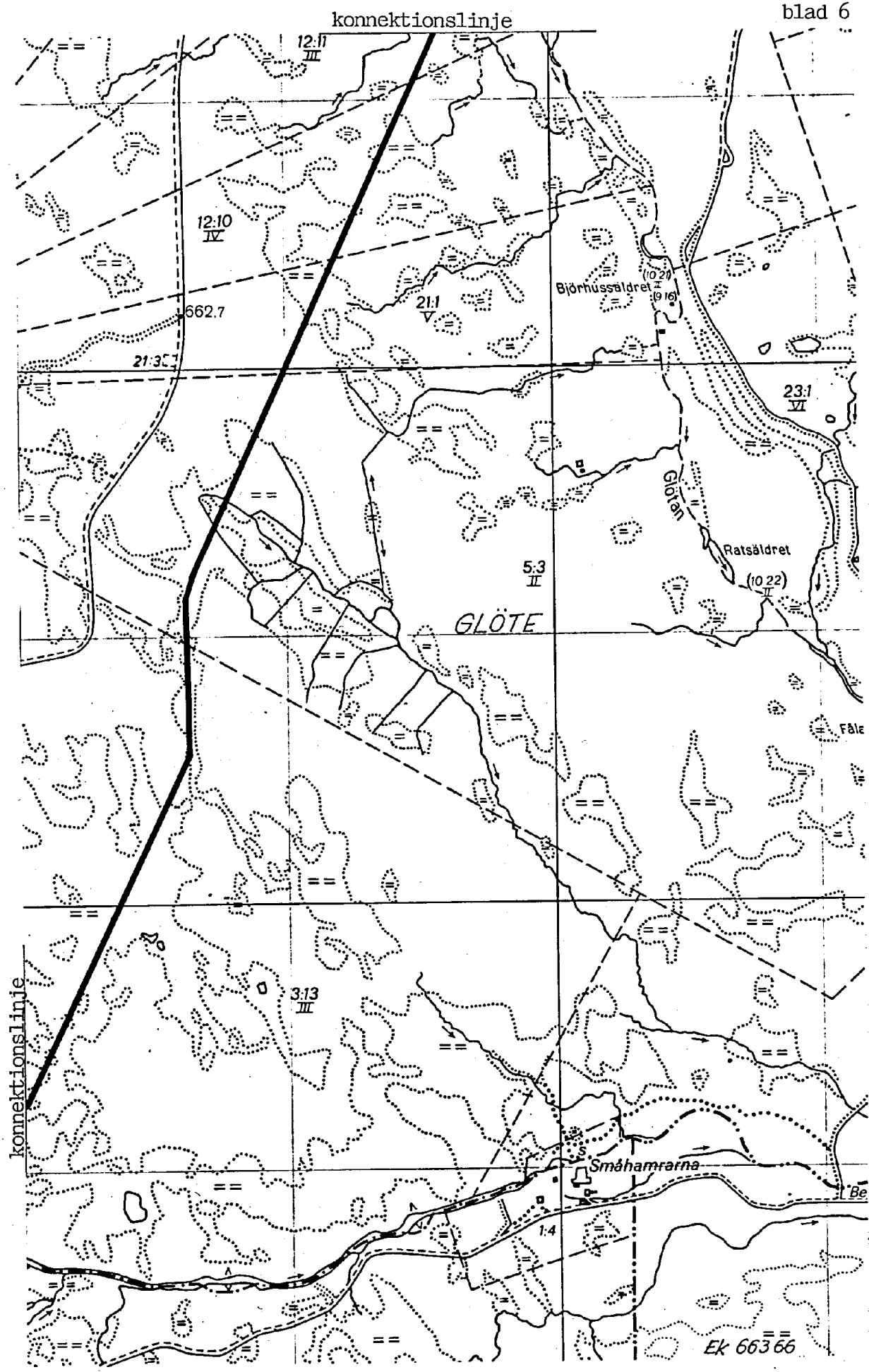
GLÖTE

konnektionslinje

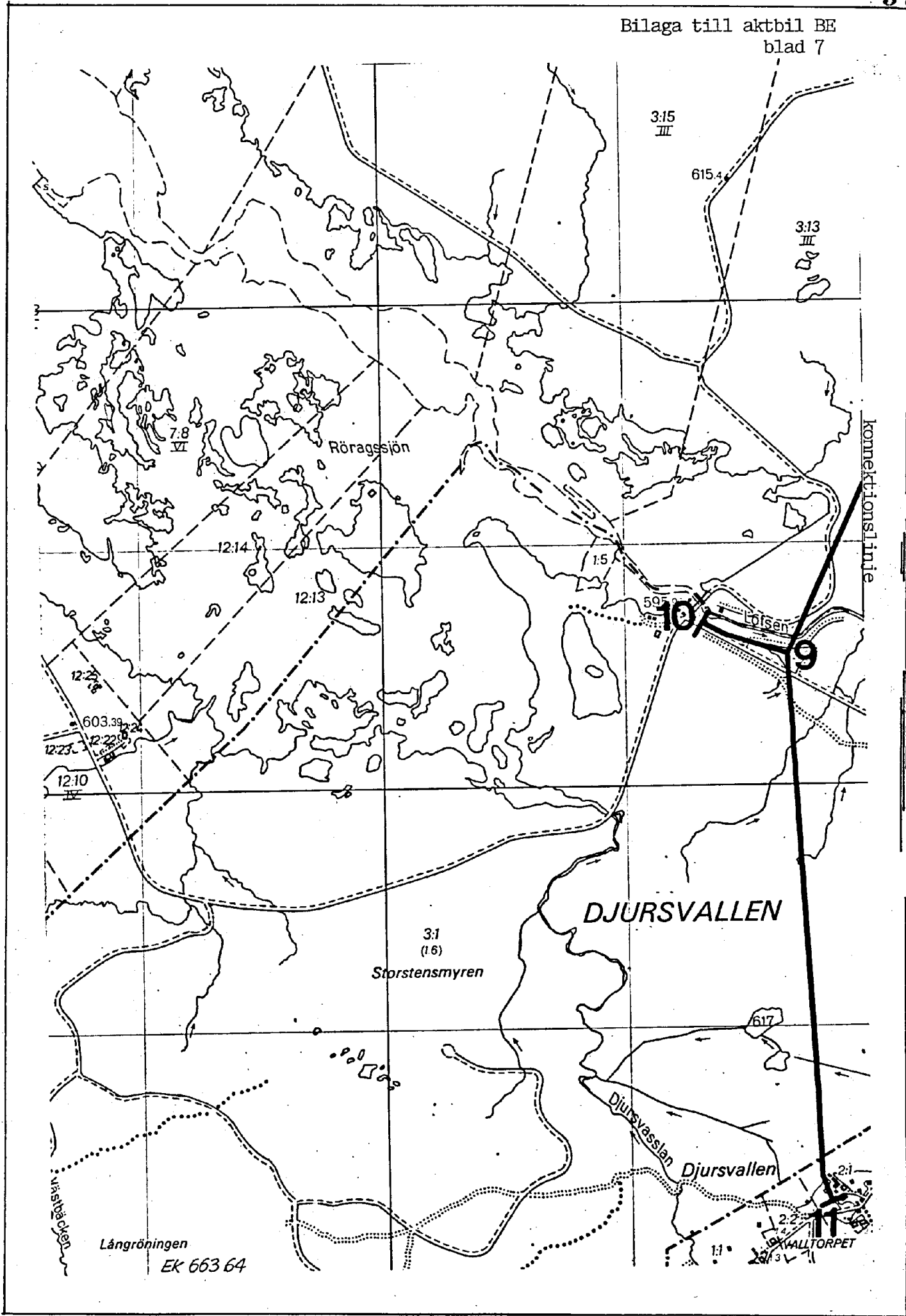


konnektionslinje

23-LIN-936



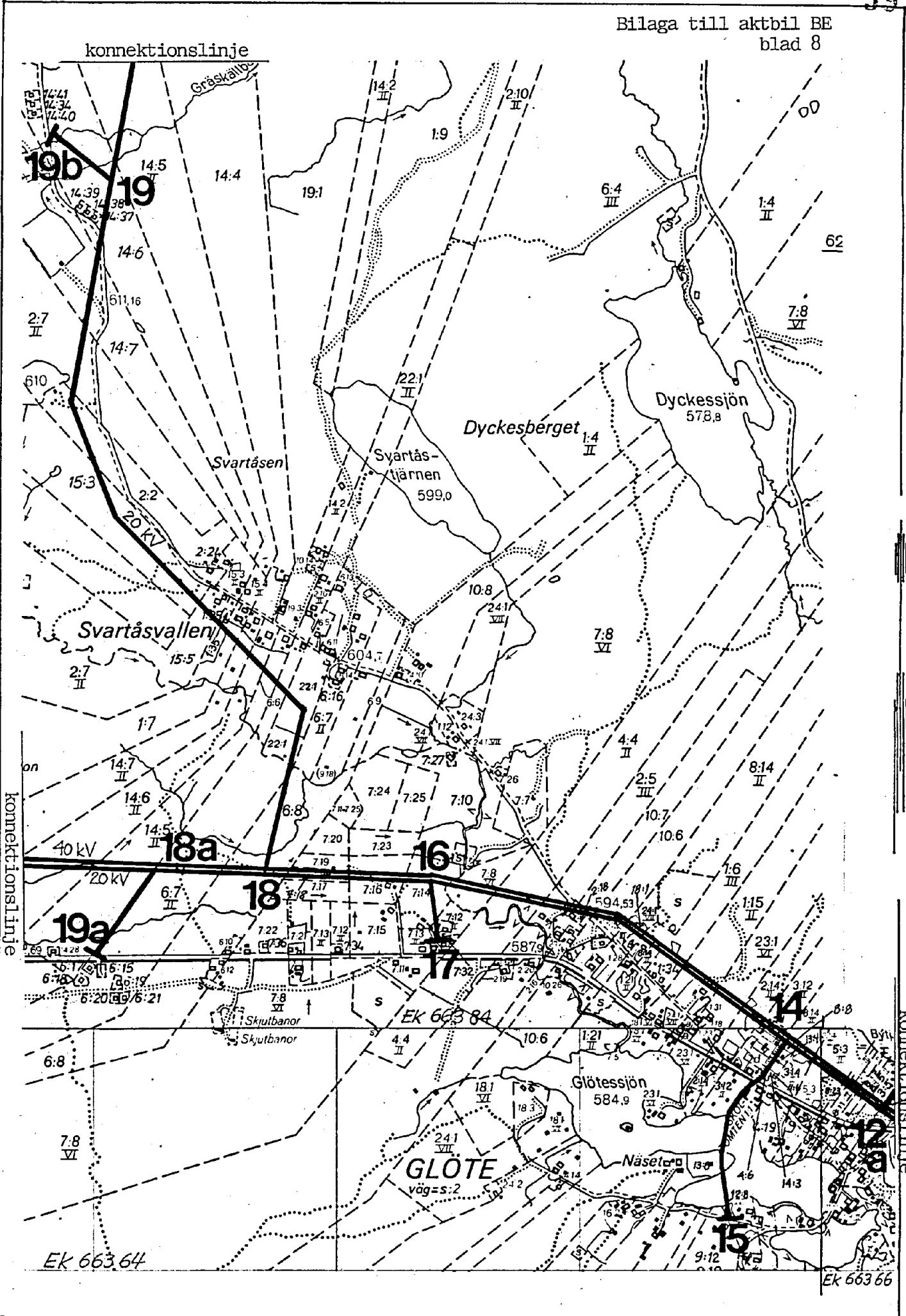
Bilaga till aktbil BE
blad 7



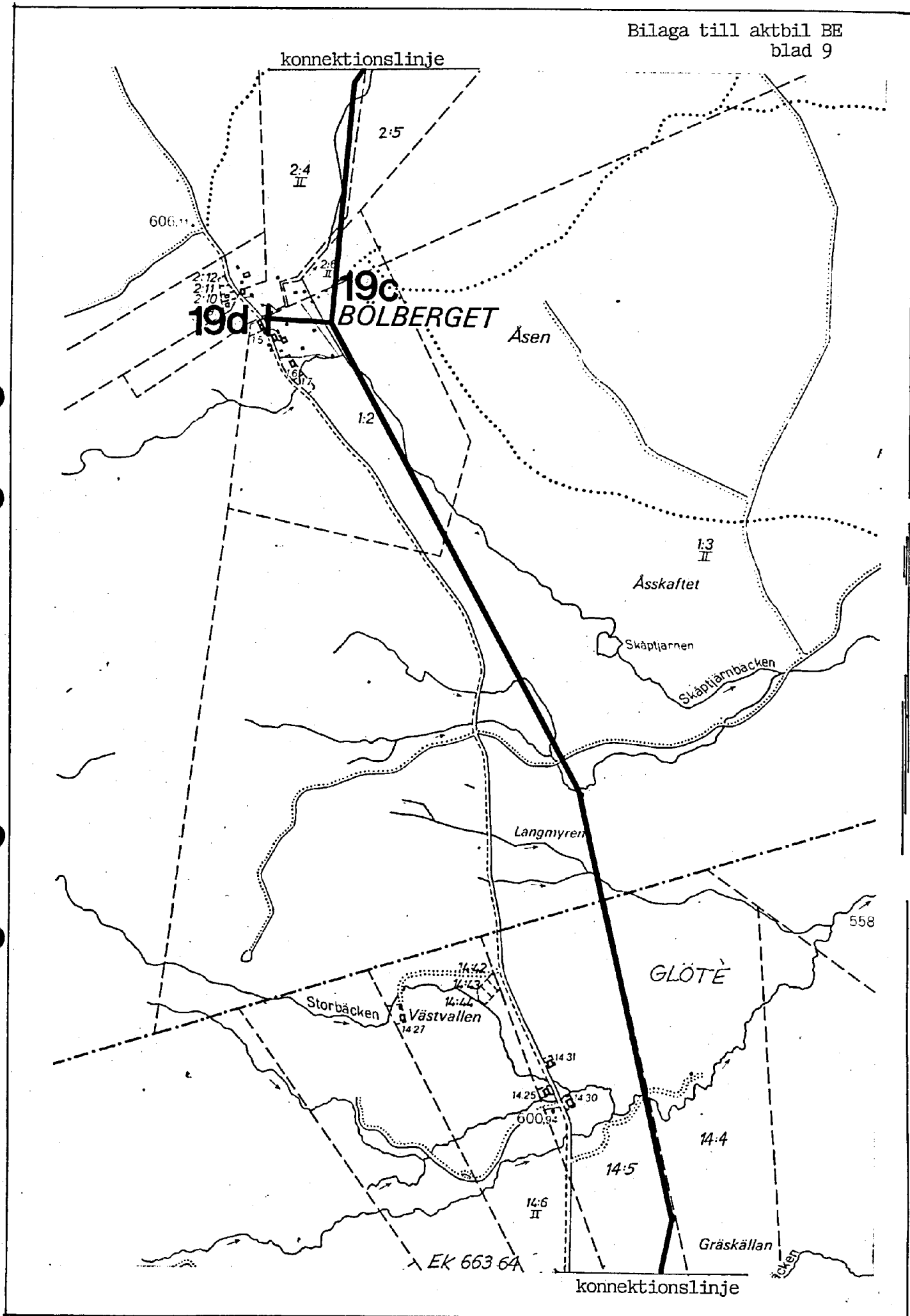
konnektionslinje

Långroningen
EK 663 64

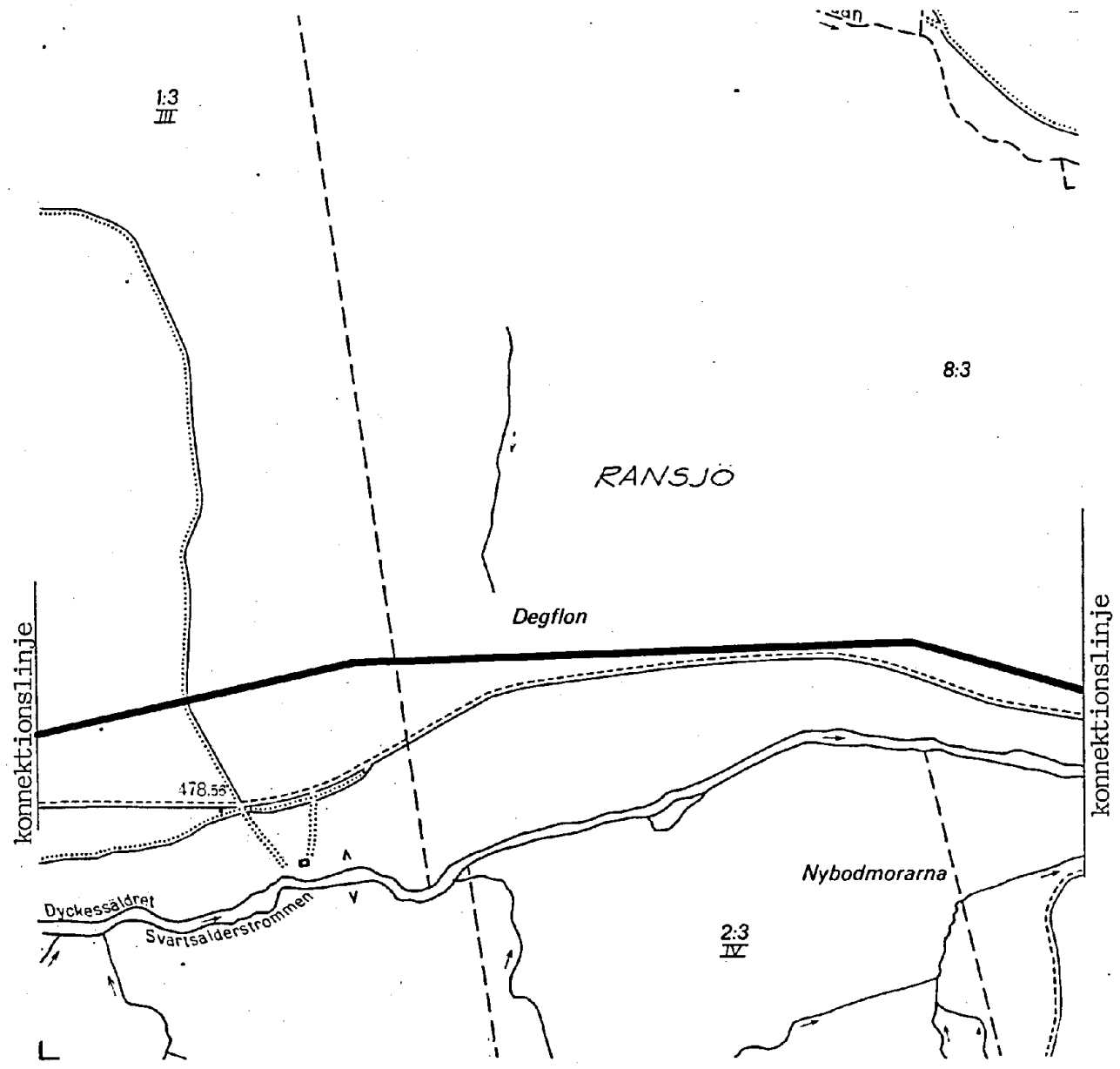
23-LIN-936



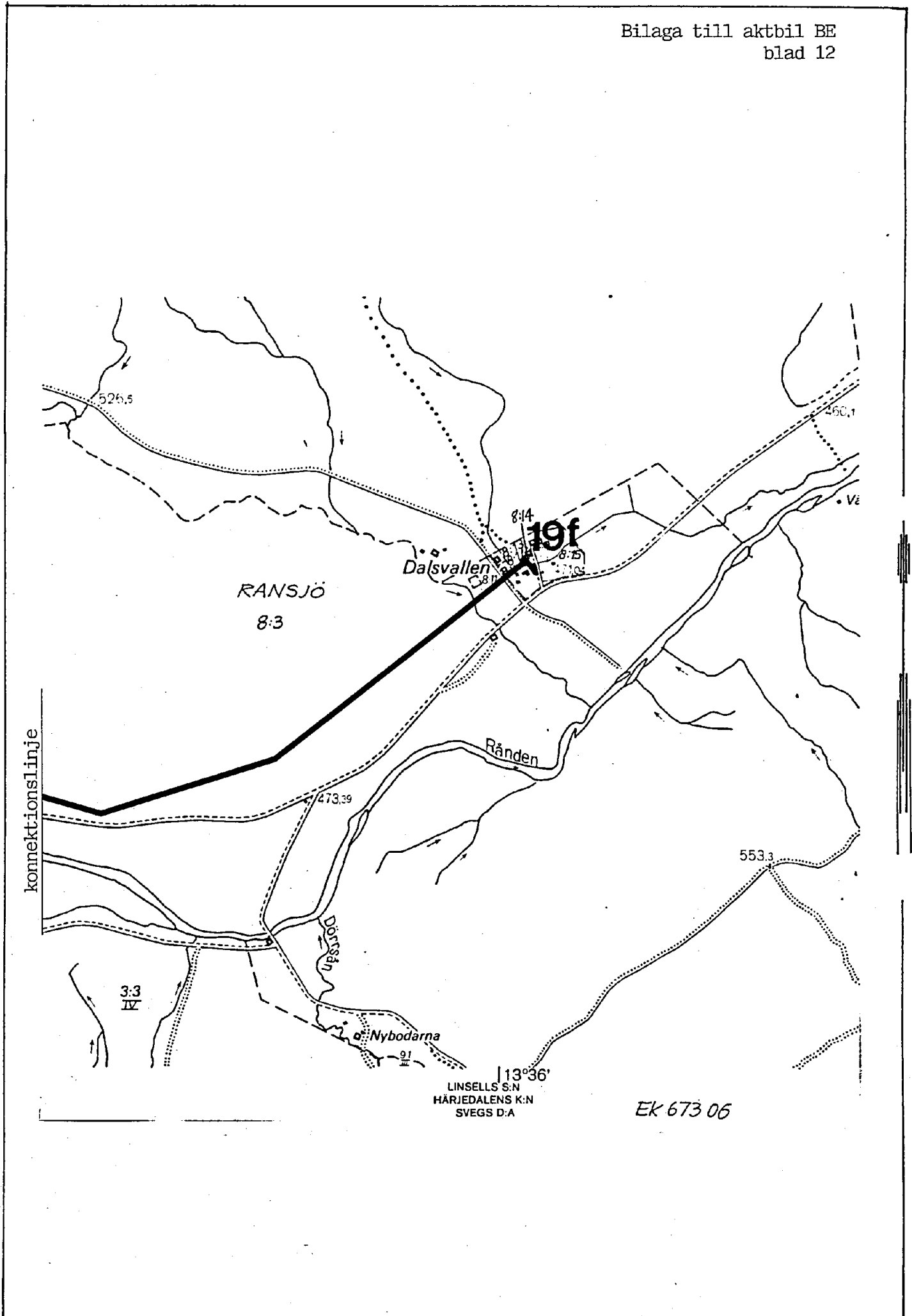
23-LIN-936



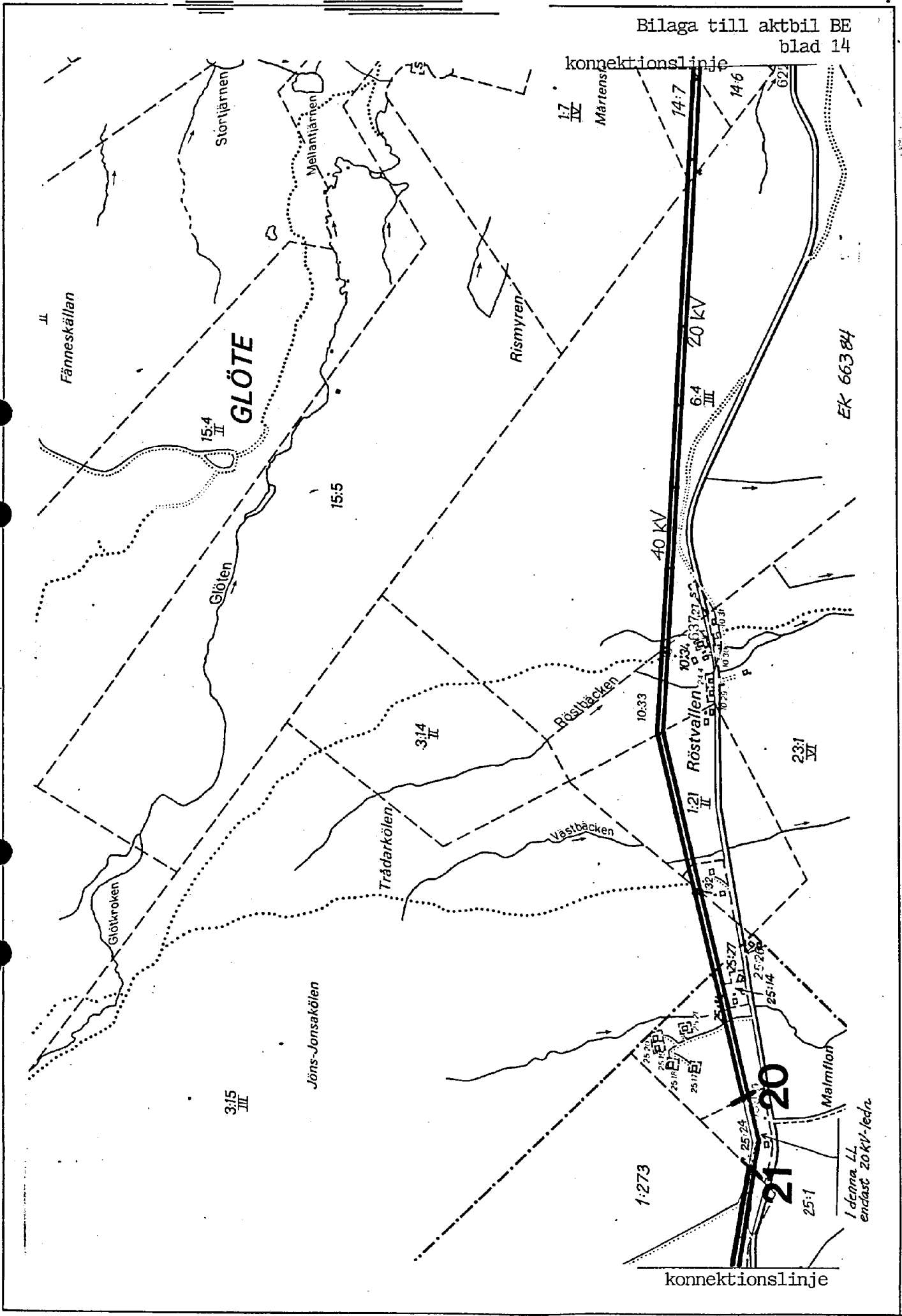
23-LIN-936



EK 673 06



23-LIN-936

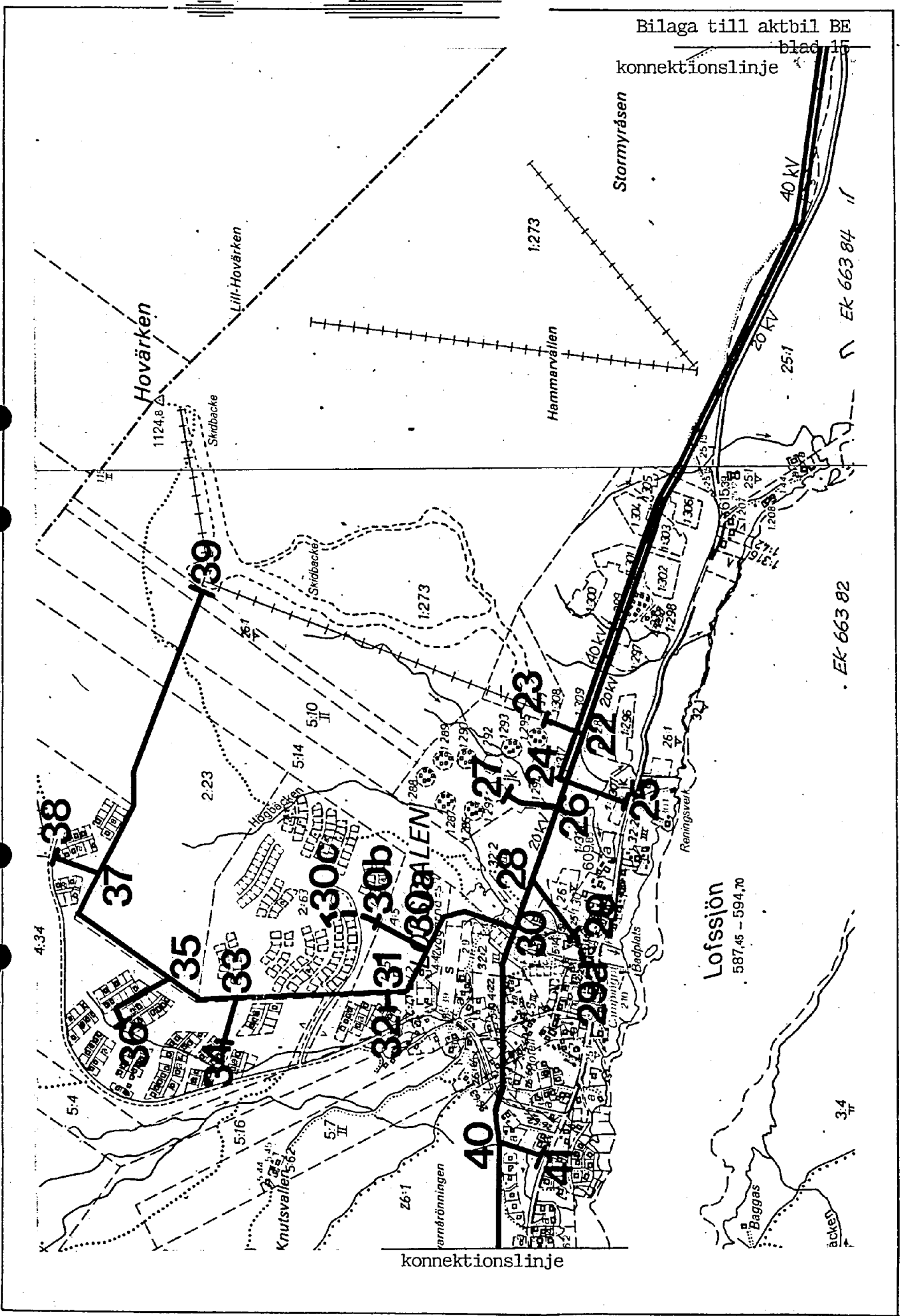


EK 66384

konnektionslinje

23-LIN-936

konnektionslinje



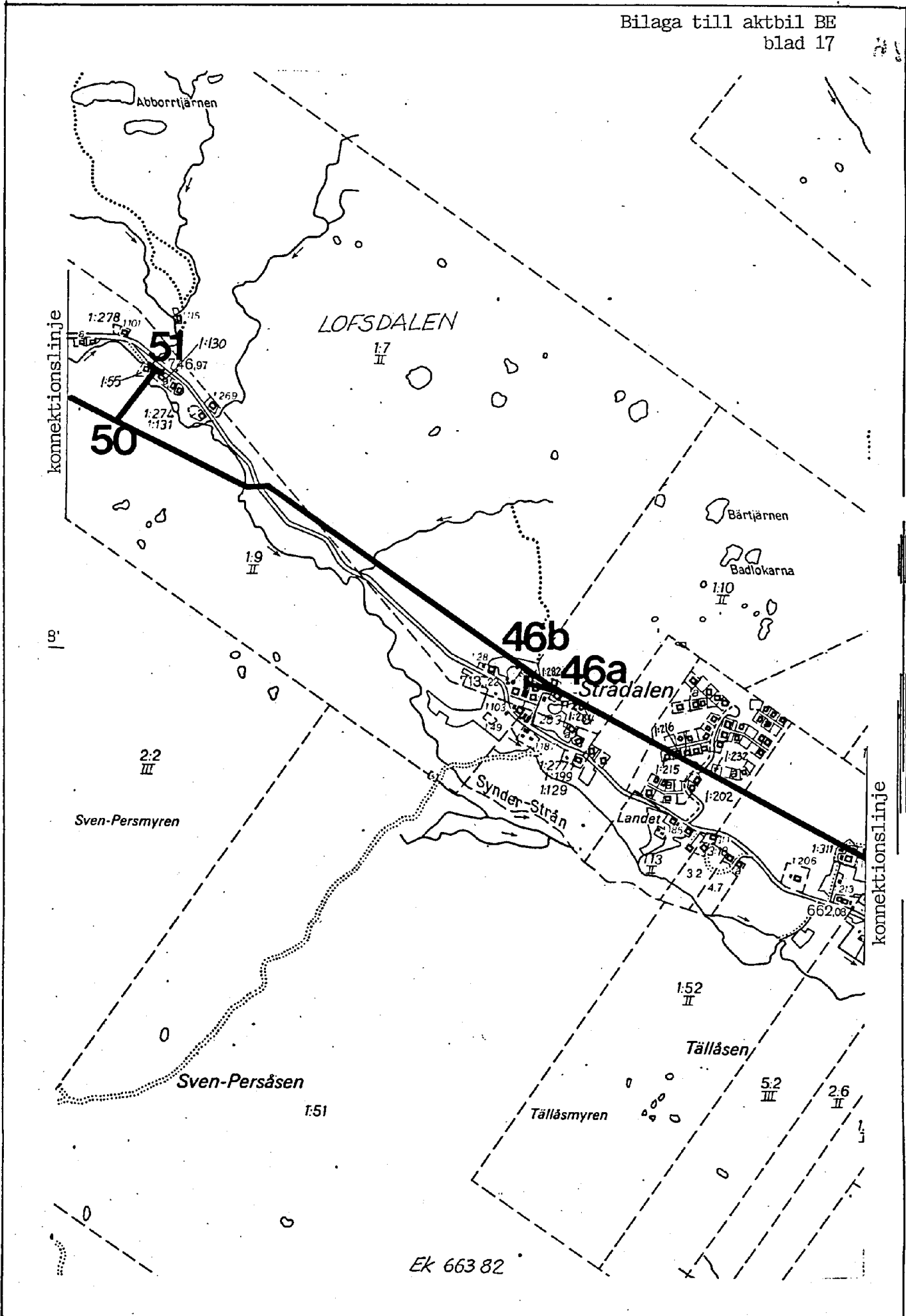
Ek 663 82

Ek 663 84

Lofssjön
587,45 - 594,70

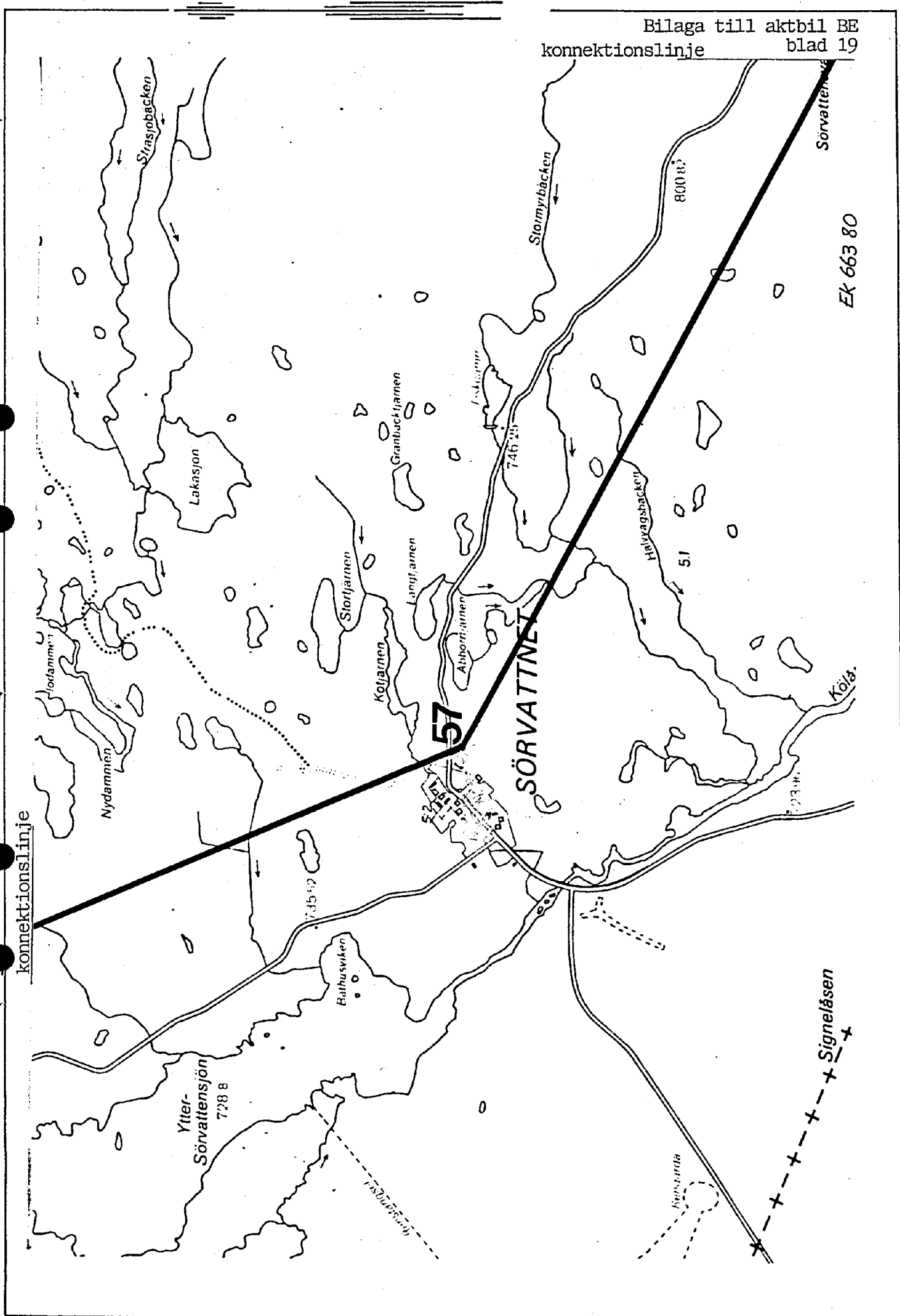
konnektionslinje

23-LIN-936

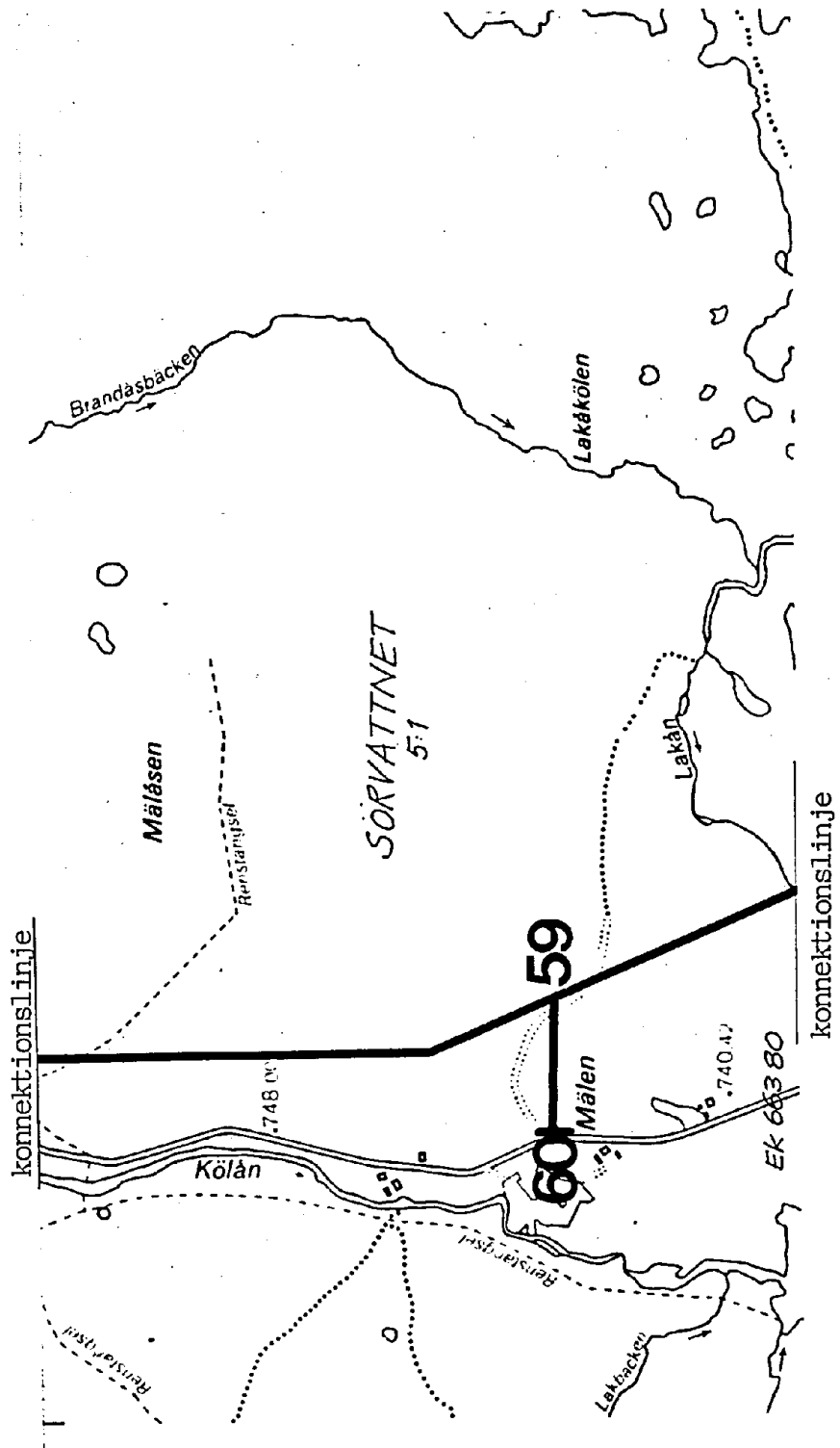


Ek 663 82

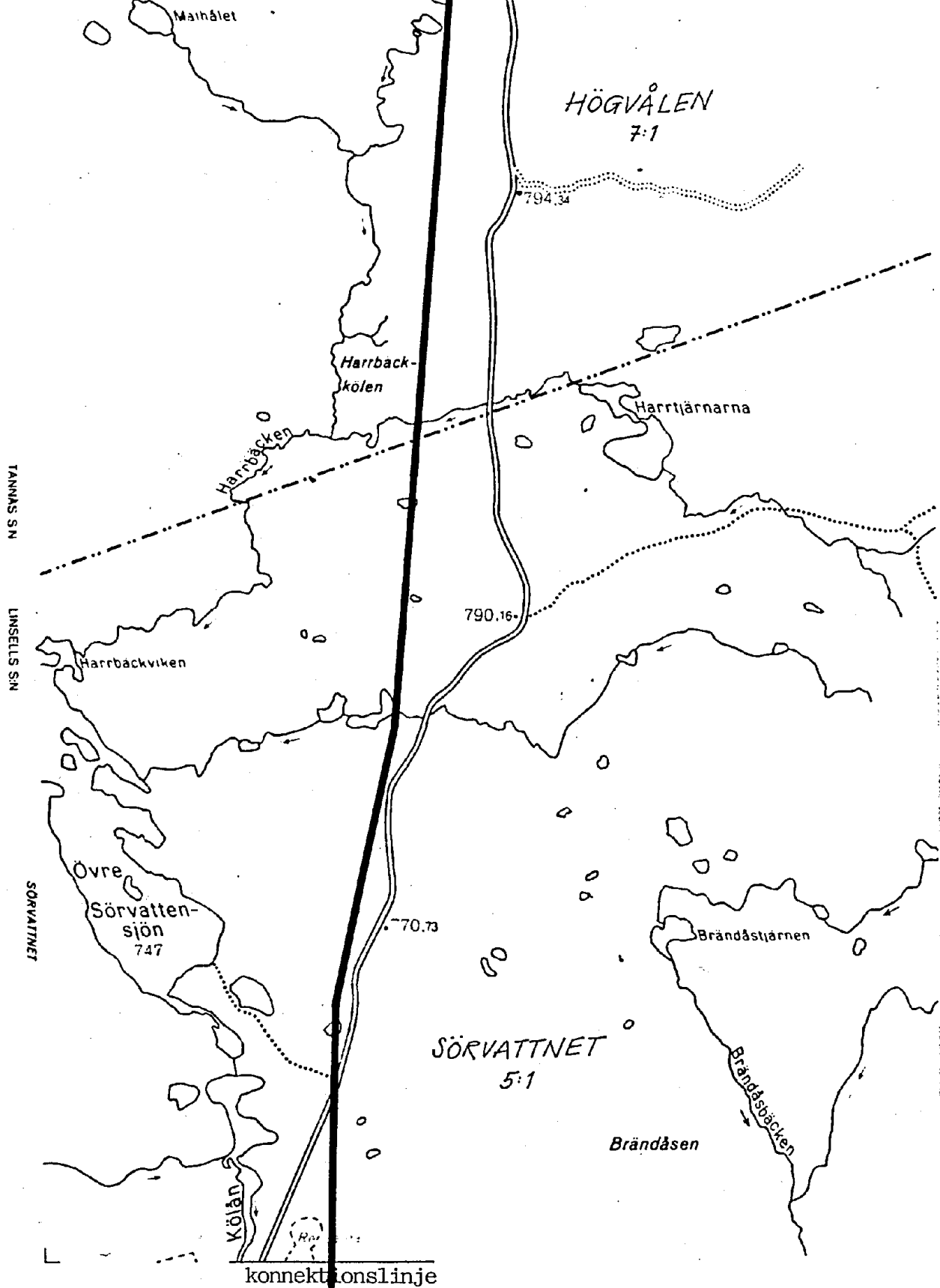
23-LIN-936



Ek 663 80



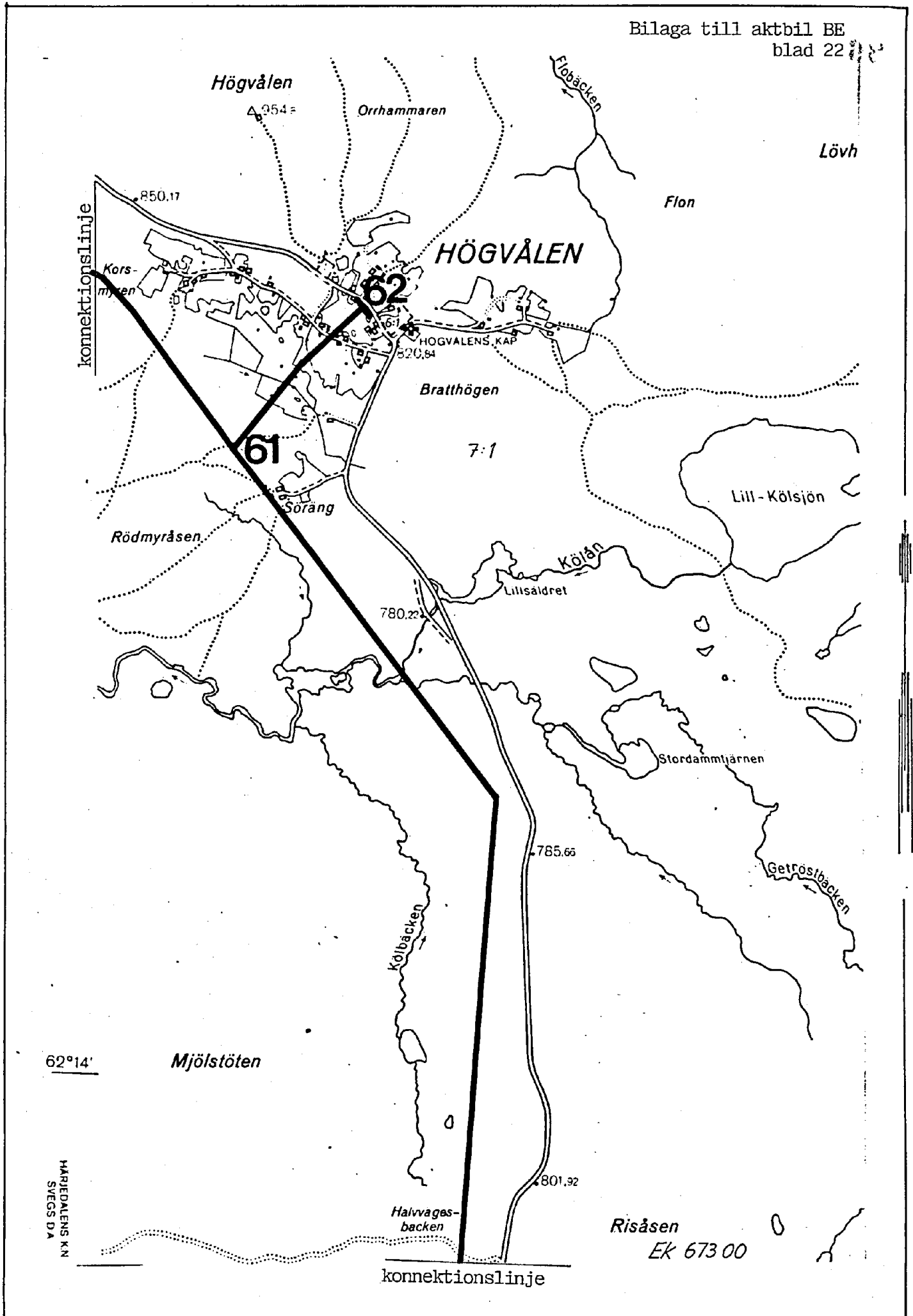
konnektionslinje



konnektionslinje

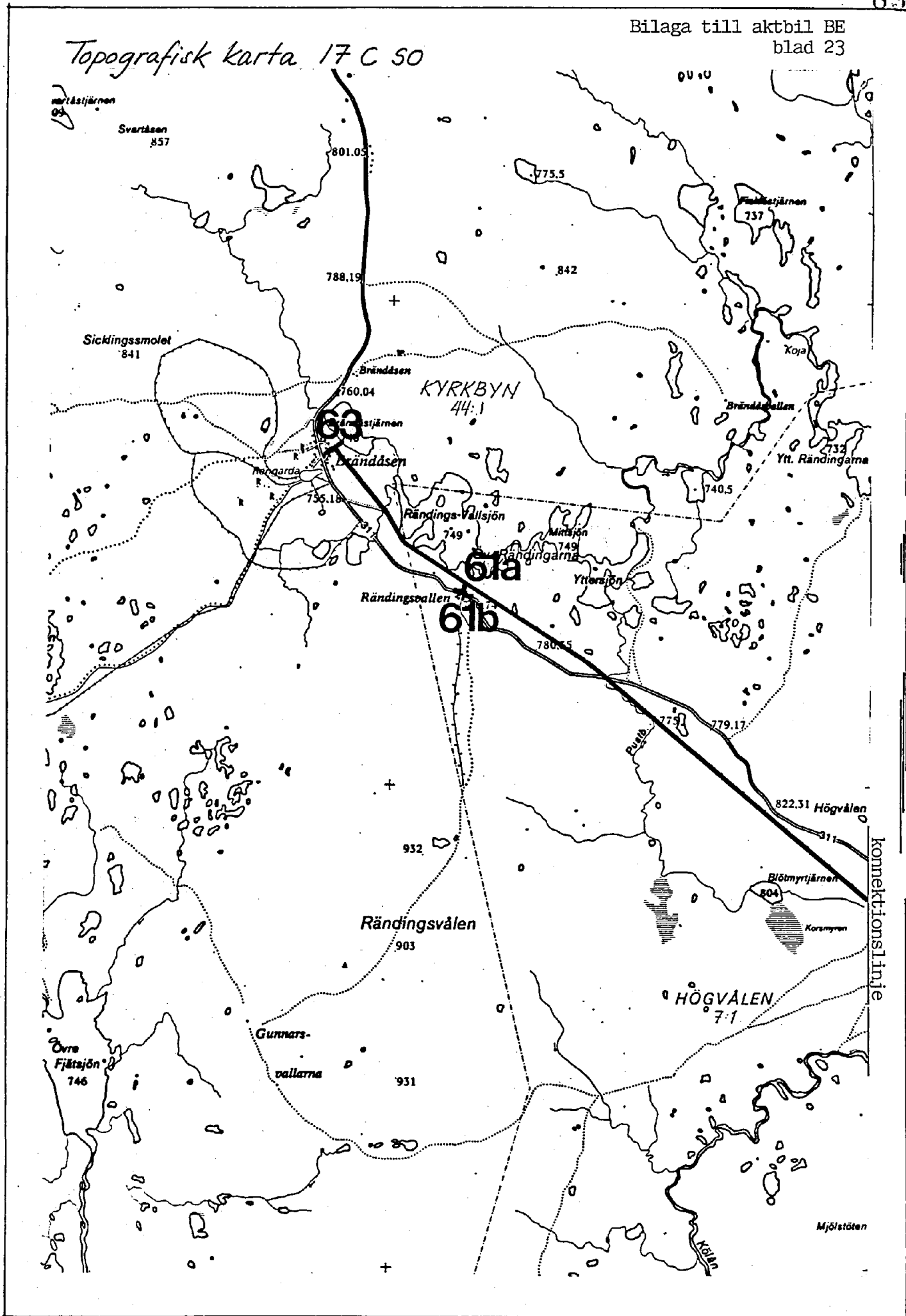
EK 67300

23-LIN-936

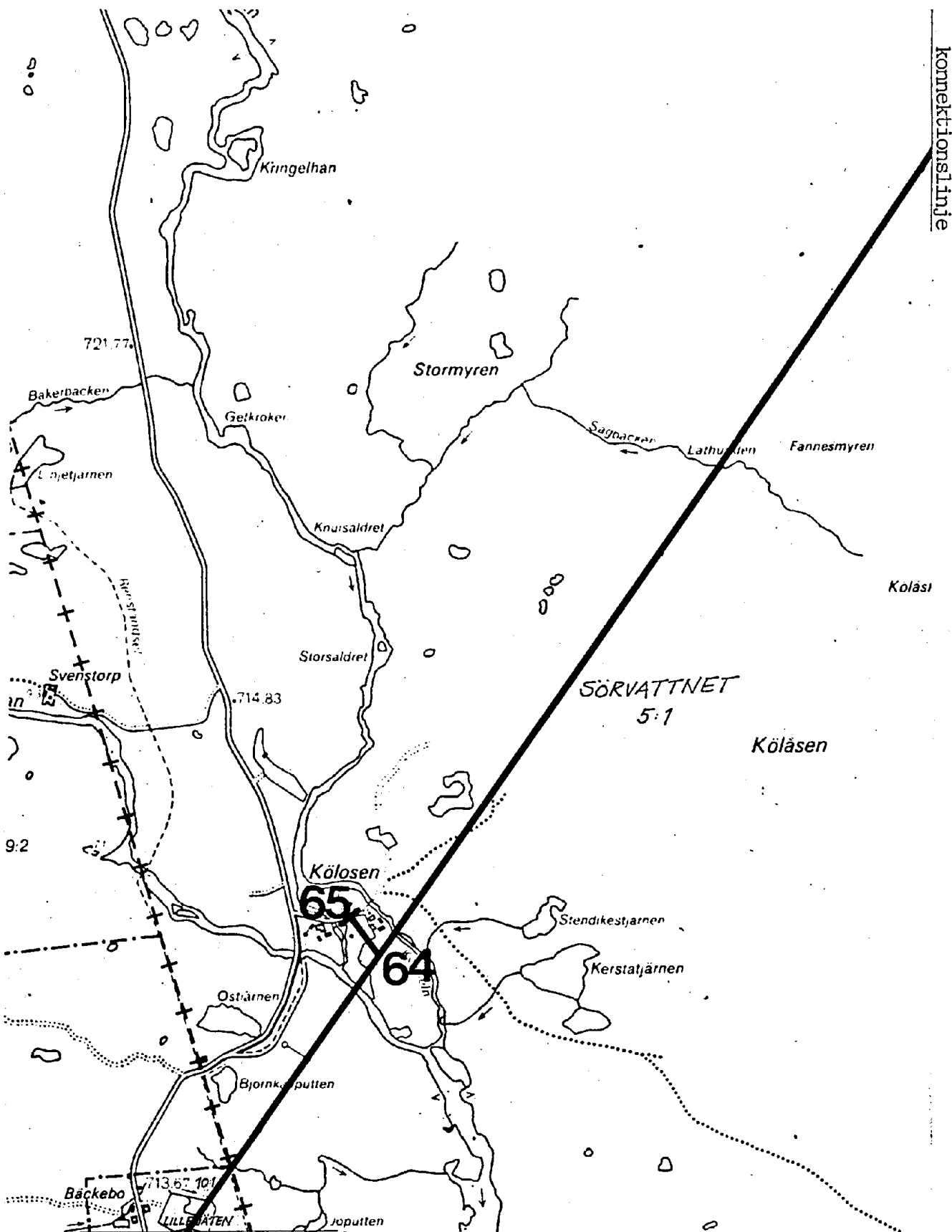


23-LIN-936

Topografisk karta 17 C 50



23-LIN-936 x 09 v 6

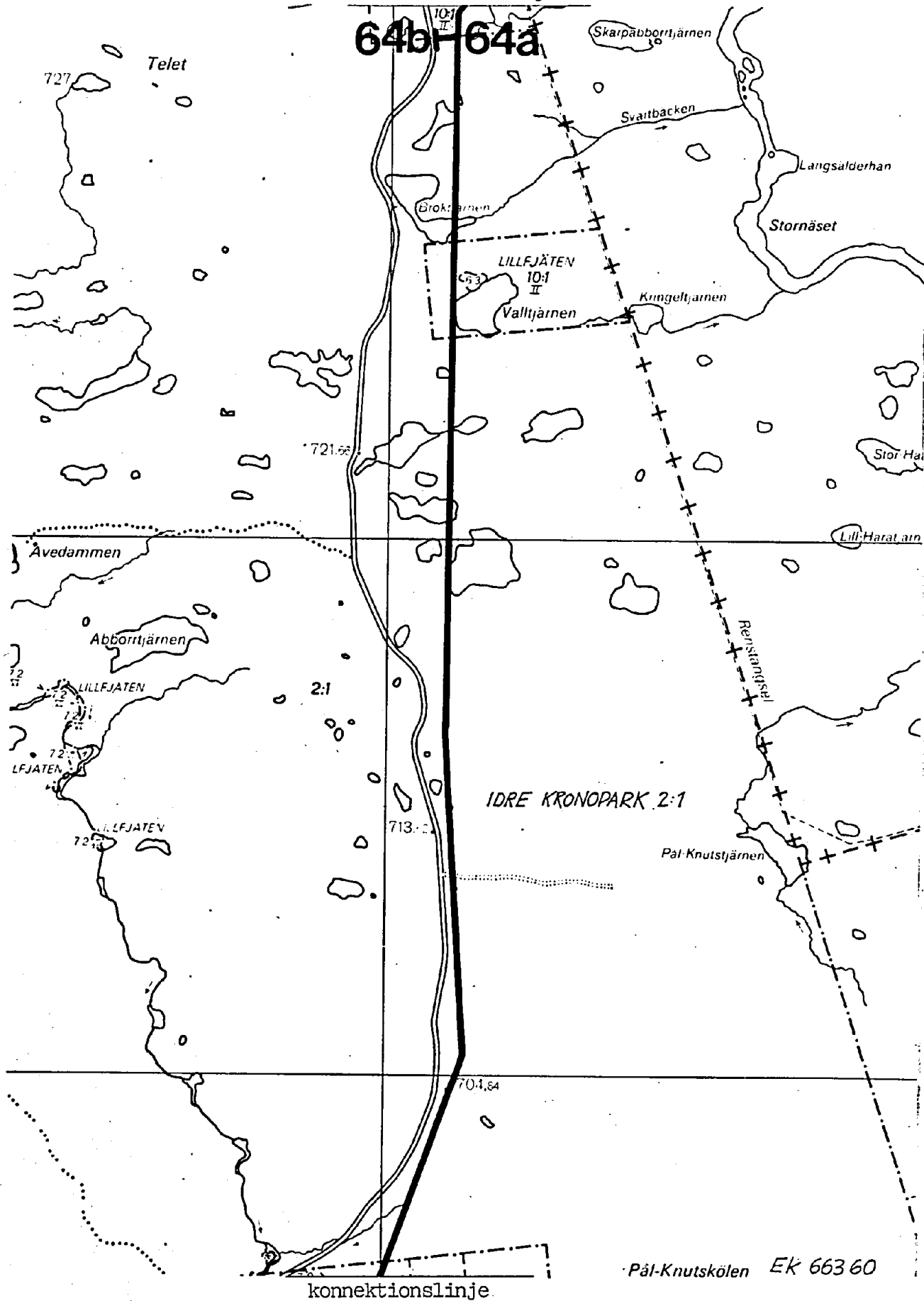


konnektionslinje
 IDRE'S N
 ÄLVDALENS K.N
 KOPPARBERGS LAN
 LINSELLS S.N
 HARJEDALENS K.N
 JÄMTLANDS LAN

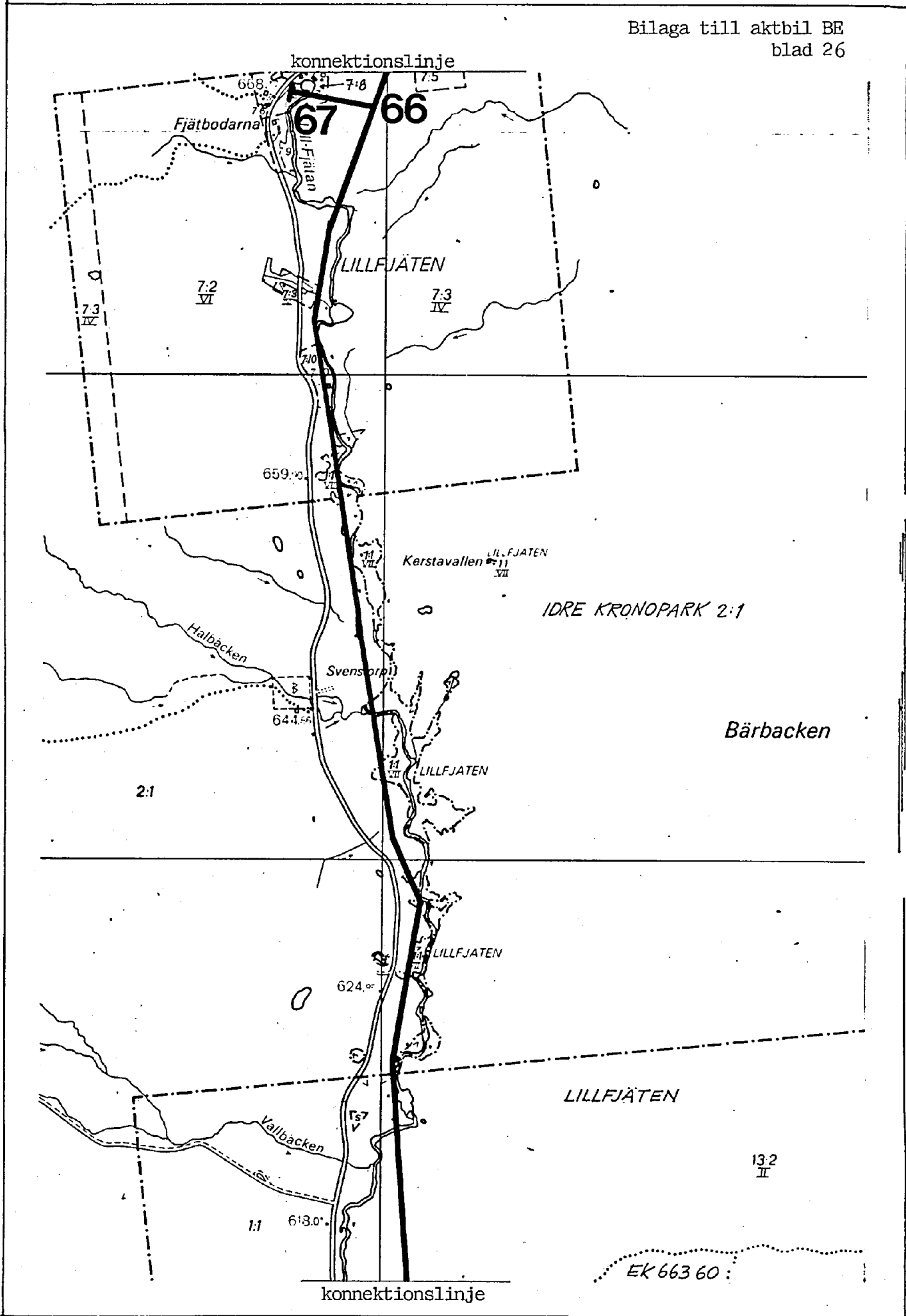
Ek 663 80

konnektionslinje

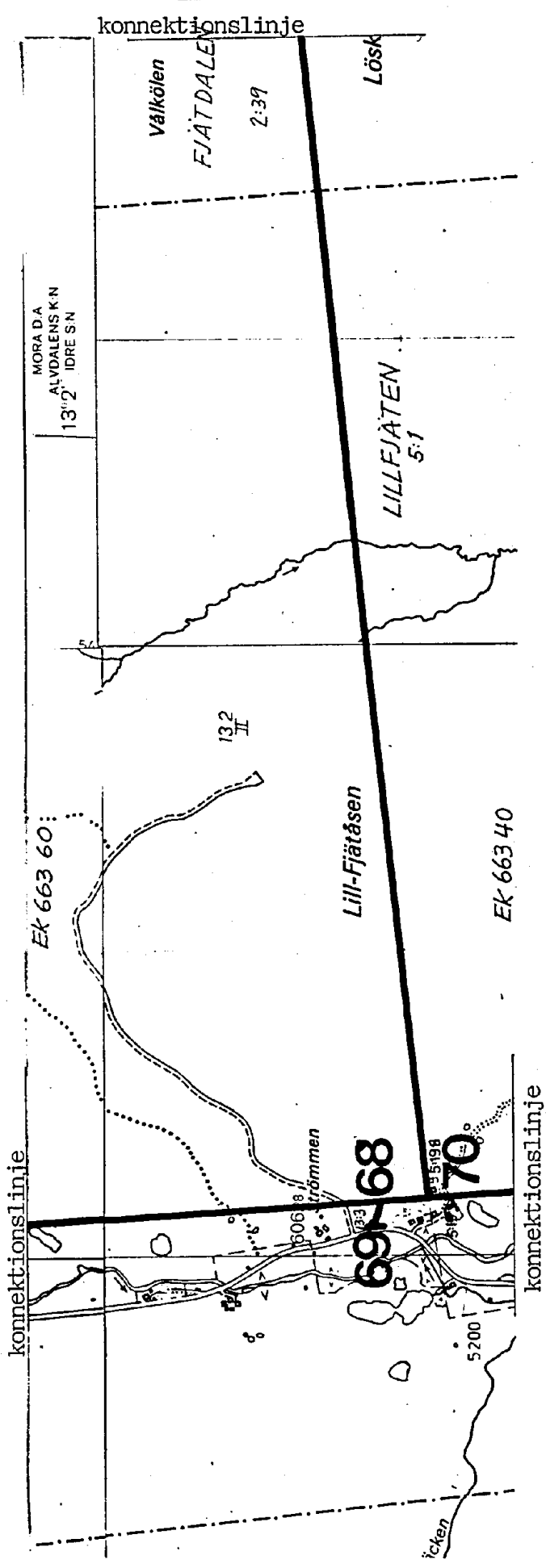
64b-64a

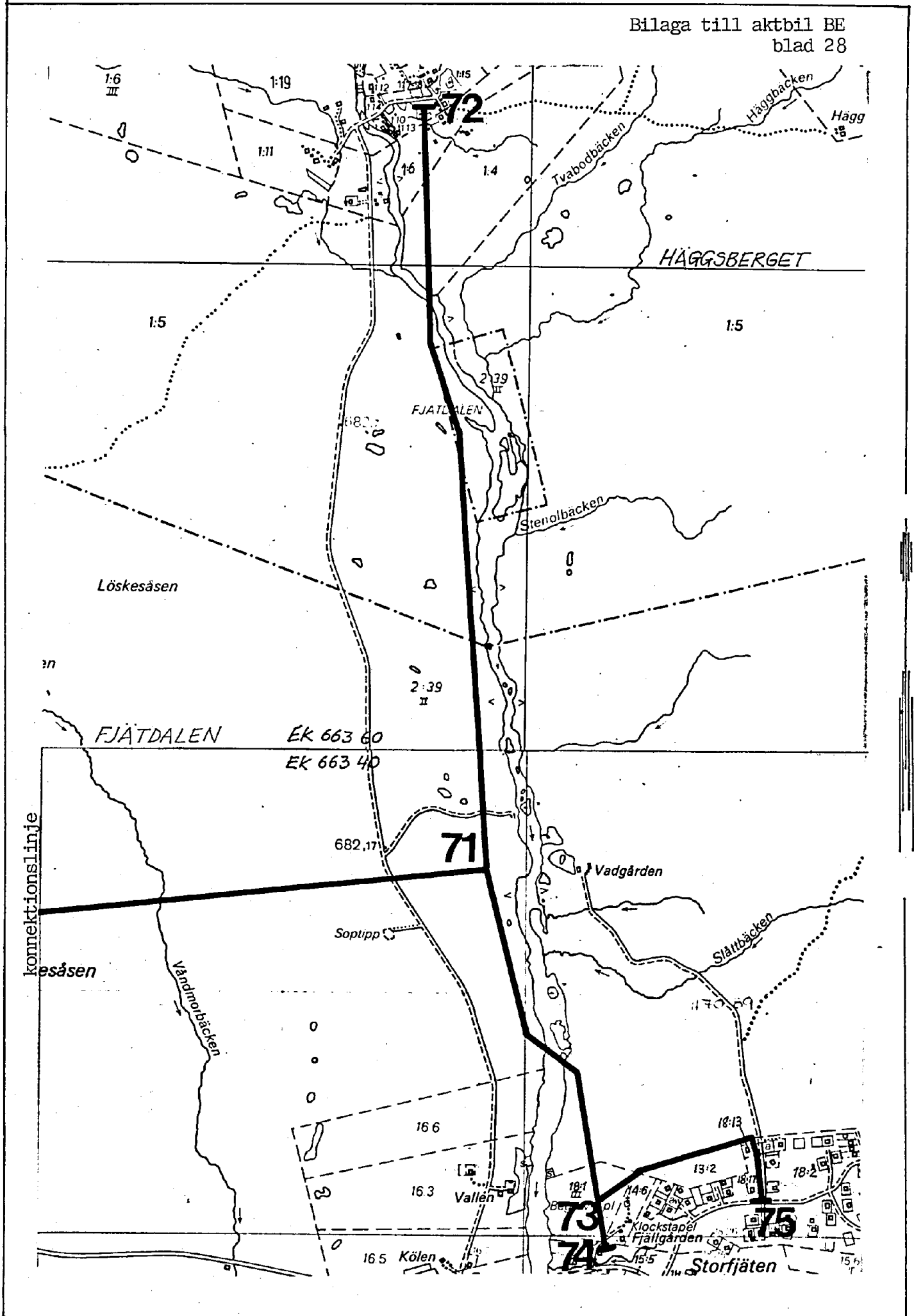


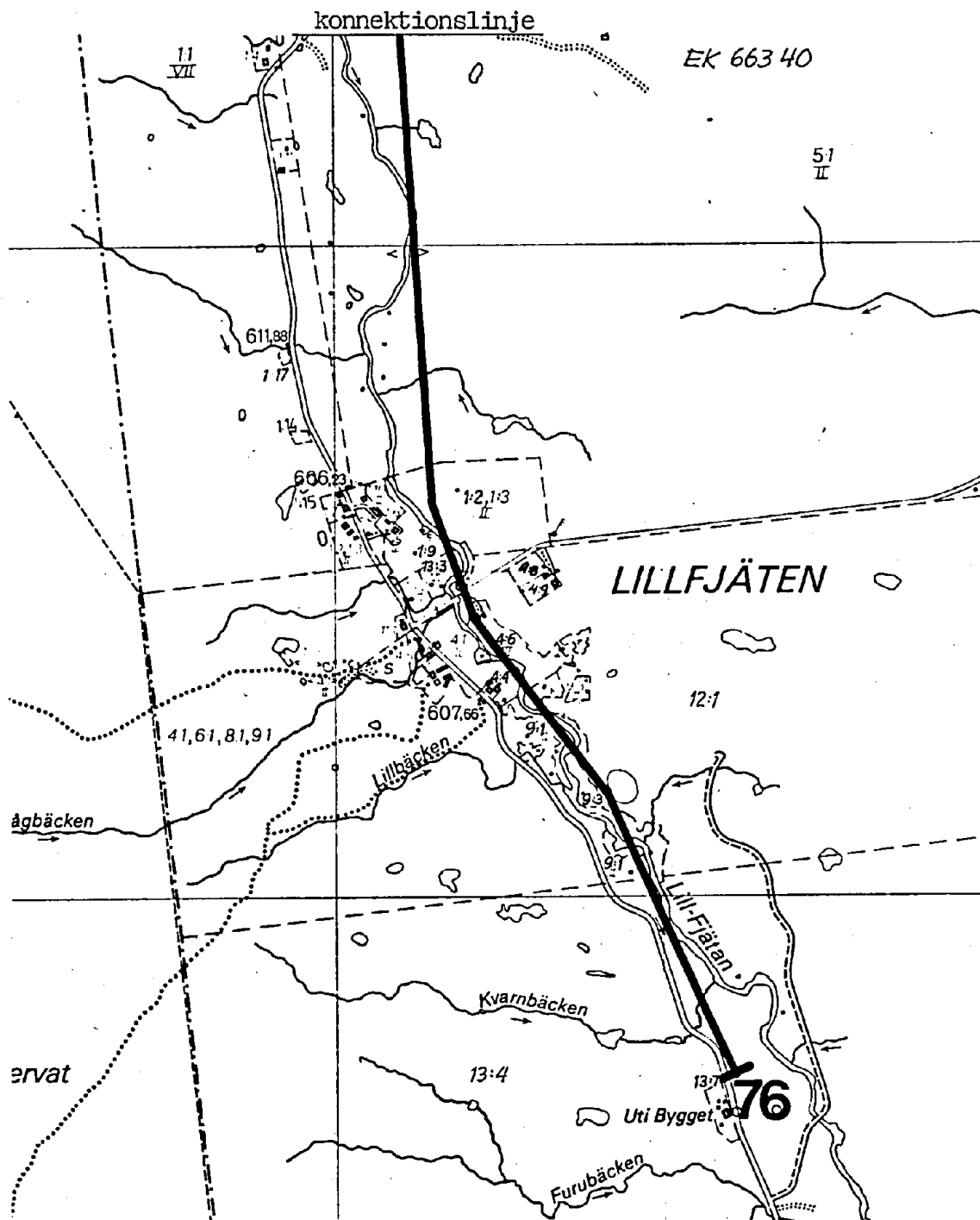
Pål-Knutskölen EK 663 60




23-LIN-936









Akt nr:

23 - LIN - 936

AU\$23-LIN-936

LINSELL 936

1a

936

FASTIGHETSBLDNINGSMYNDIGHETEN

HANDLINGAR

Specialenhet nr 1 i Jämtlands län

Upprättade år 1983	Dnr Z5 4838
Ärende Ledningsrättsåtgärd och fastighetsreglering berörande fastigheter inom Linsell, Glöte, Djursvallen, Valltorpet, Bölberget, Ransjö, Råndalen, Lofsdalen, Sörvattnet, Högvålen, Kyrkbyn, Fjätdalen, Häggsberget, Idre Kronopark och Lillfjäten	
Registerområde Linsell, Tännäs, Hede och Idre	
Kommun Härjedalen, Älvdalen	Län Jämtland, Kopparberg

JÄMTLANDS LÄN

- Länsstyrelsens lantmäterienhet
- Överlantmätarmyndigheten

Ink 83. 11. 21

Dnr. 832-83.....

Till akten hör

ett band

317 numrerade sidor

- inneliggande karta

- annan karta

FASTIGHETSBLDNINGSMYNDIGHETEN

BESKRIVNING

Sida

Aktbilaga

3

Specialenhet nr 1 i Jämtlands län

Datum
1983-10-25

1 (20)
Dnr
Z5 4838

BE

Ärende Ledningsrättsåtgärd och fastighetsreglering berörande fastigheter inom Linsell, Glöte, Djursvallen, Valltorpet, Bålberget, Ransjö, Råndalen, Lofsdalen, Sörvattnet, Högvalen, Kyrkbyn, Fjätdalen, Häggsberget, Idre Kronopark och Lillfjäten	Kommun Härjedalen, Älvdalen	Län Jämtland, Kopparberg
Registerområde Linsell, Tännäs, Hede, och Idre	Registreringsdatum 1984-02-24	Dnr 832-83
<input checked="" type="checkbox"/> Uppgift om åtgärd för rättningen avsett har införts i fastighetsregistret. <i>Gunnor Axelsson</i> För fastighetsregistermyndigheten		

Fastighet, område m m 1	Fig 2	Area hektar, m ²			Ågare, uppgifter till lokal skattemyndighet och andra anmärkningar 5
		avstår 3a	erhåller 3b	± ändring/ 4 summa	
<u>LEDNINGSRÄTTSSÅTGÄRD</u>					
Härskande fastighet:		Herrö 1:22 i Sveg, Härjedalens kommun, Jämtlands län			Härjeåns Kraft Aktiebolag
<p><u>Upplåtelse av ledningsrätt</u> Till förmån för Herrö 1:22 upplåtes ledningsrätt avseende rätt att för all framtid bibehålla elektriska starkströmsledningar inom nedanstående fastigheter.</p> <p>Ledningsrätten avser befintliga 20 och 40 kV kraftledningar Linsell-Lofsdalen-Brändåsen med avgreningar till bl a Djursvallen Storfjäten och Råndalen, se tillhörande kartskisser.</p> <p>I ledningsrätten skall dessutom ingå rätt för ledningshavaren att anbringa för ledningen erforderliga brytare, stolpar, stag och säkerhetsanordningar</p> <p>att nu och framdeles inom ett 7 meter brett område; sträckorna 8-11, 9-10, 46-49 och 47-48,</p> <p>inom ett 7,5 meter brett område, sträckorna 4-5, 6-7, 12-13, 14-15, 16-17, 18-19f, 19e-19h, 19c-19d, 19i-19j, 20-21, 28-29, 40-41, 24-63, 50-51, 52a-53a, 52-53, 54-55, 46a-46b, 59-60, 61-62, 61a-61b, 56-76, 64-65, 64a-64b, 66-67, 68-69, 70-72, 71-74,</p> <p>inom ett 8 meter brett område, sträckorna 1a-2a, 2-3, 12a-13, 18a-19, 19-19b, 19g-19h, 24-25, 73-75,</p> <p>inom ett 10 meter brett område, sträckorna 22-23, 26-27, 30-39, 30a-30b, 31-32, 33-34, 35-36, 37-38, 42-43, 42a-43a,</p> <p>inom ett 14,5 meter brett område på sträckorna 1-20, 21-24,</p> <p>inom ett 4 meter brett område (jordkabel) på sträckorna vid 25, vid 27, 29-29a, 30b-30c, vid 43a, 44-45, vid 53a och vid 53, inklusive transformatorer röja befintlig vegetation samt inom annat område fälla för ledningen hinderliga eller för dess säkerhet farliga träd och buskar vilka förblir fastighetsägarens egendom, att ta för ledningens utförande och bi-</p>					<p>På bilaga till aktbil BE anges luftledningar med heldragen linje och jordkablar med streckad linje</p>

Specialenhet nr 1 i Jämtlands län

Datum

Dnr

1983-10-25

Z5 4838

Fastighet, område m m 1	Fig 2	Area hektar, m ²			± ändring/ 4 summa	Ägare, uppgifter till lokal skattemyndighet och andra anmärkningar 5
		avstår 3a	erhåller 3b			
						<p>behållande erforderlig sten, vilken ej upplagts för särskilt ändamål att för ledningens uppsättande samt för tillsyn, underhåll och reparationer av densamma, äga tillträde till fastigheten varvid ledningshavaren har att i den mån detta utan avsevärd olägenhet kan ske iakttaga av fastighetsägaren givna anvisningar beträffande rätt att ta väg.</p> <p>Ledningshavaren skall tillse att träd inte kvarlämnas i ledningsgatan så att fara för insektsangrepp uppstår.</p> <p>Ledningshavaren skall vid utövningen av ledningsrätten förfara så att den tjänande fastigheten inte betungas mer än nödvändigt. Har ledningshavaren på den tjänande fastigheten väg, byggnad eller annan anläggning åligger det honom att hålla den i sådant skick att skada eller olägenhet icke vållas onödigtvis.</p> <p>Ledningshavaren skall tillse att stolpfundament m m tas bort och att hål i marken fylls igen om ledningen rivs.</p> <p>Fastighetsägaren får inte under eller invid ledningen,</p> <p>ändra markanvändningen så att ledningens bibehållande, enligt säkerhetsföreskrifternas regler, äventyras eller</p> <p>utan ledningshavarens i god tid inhämtade medgivande spränga, fälla träd, ändra marknivån, uppsätta stängsel eller vidtaga annan åtgärd som kan medföra fara för ledningen eller dess tillbehör eller vålla skada på person eller egendom.</p> <p>Det åligger därvid ledningshavaren att genom sakkunnig personal anvisa lämpliga skyddsåtgärder vid arbetets utförande och fritt medverka vid avverkningen av träd som vid avverkningen kan skada ledningen.</p>
		Tjänande fastigheter i Linsells registerområde				Sträcka
		<u>Linsell 8:8</u>	Upplåtelse av ledningsrätt, se ovan			1-2
		<u>Linsell 8:6</u>	"			1-2
		<u>Linsell 8:7</u>	"			1-2
		<u>Linsell 13:4</u>	"			1-2
		<u>Linsell 13:15</u>	"			1-2, 1a-2a
		<u>Linsell 13:3</u>	"			1-2

Fastighet, område m m 1	Fig 2	Area hektar, m ²			Ägare, uppgifter till lokal skattemyndighet och andra anmärkningar 5
		avstår 3a	erhåller 3b	± ändring/ 4 summa	
<u>Linsell 13:15</u>	Se	Linsell 13:15	ovan		1-2
<u>Linsell 13:18</u>	Upplåtelse av se		ledningsrätt, ovan		1-2
<u>Linsell 13:49</u>	"				1-2
<u>Linsell 13:18</u>	Se	Linsell 13:18	ovan		1-2
<u>Linsell 14:1</u>	Upplåtelse av se		ledningsrätt, ovan		1-2
<u>Linsell 14:5</u>	"				1-2
<u>Linsell 4:9</u>	"				1-2
<u>Deläggande fastigheter i Linsell samf a</u>	"	- Rnr Linsell s:5			Myrtag litt v tillkommet vid laga skifte 1899-02-04 akt Linsell 14. Delaktigheten ej utredd. 1-2
<u>Linsell 14:55</u>	Se	Linsell 14:5	ovan		1-2
<u>Linsell 14:1</u>	Se	Linsell 14:1	ovan		1-2
<u>Linsell samf a</u>	Se	Linsell samf a	ovan		1-2
<u>Linsell 14:1</u>	Se	Linsell 14:1	ovan		1-2
<u>Linsell 7:36</u>	Upplåtelse av se		ledningsrätt, ovan		1-2
<u>Linsell 7:16</u>	"				1-2
<u>Linsell 11:3</u>	"				1-2, 2-3, 2-4
<u>Linsell 13:19</u>	"				2-4
<u>Linsell 7:33</u>	"				2-3, 2-4
<u>Linsell 13:15</u>	Se	Linsell 13:15	ovan		2-4
<u>Linsell 7:4</u>	Upplåtelse av se		ledningsrätt, ovan		2-4, 4-6
<u>Linsell 7:27</u>	"				4-5
<u>Linsell 5:9</u>	"				4-5
<u>Linsell 5:10</u>	"				4-6
<u>Linsell 8:7</u>	Se	Linsell 8:7	ovan		4-6
<u>Linsell 9:13</u>	Upplåtelse av se		ledningsrätt, ovan		4-6

Specialenhet nr 1 i Jämtlands län

1983-10-25

Z5 4838

Fastighet, område m m 1	Fig 2	Area hektar, m ²			Ägare, uppgifter till lokal skattemyndighet och andra anmärkningar 5
		avstår 3a	erhåller 3b	± ändring/ 4 summa	
<u>Linsell 14:1</u>	Se	Linsell 14:1	ovan		4-6
<u>Linsell 1:13</u>	Upplåtelse av	ledningsrätt,			4-6
	se	ovan			
<u>Linsell 1:12</u>	"				4-6
<u>Linsell 1:11</u>	"				4-6
<u>Linsell 17:6</u>	"				4-6
<u>Linsell 1:2</u>	"				4-6
<u>Linsell 5:9</u>	Se	Linsell 5:9	ovan		4-6
<u>Linsell 5:10</u>	Se	Linsell 5:10	ovan		4-6
<u>Linsell 6:1</u>	Upplåtelse av	ledningsrätt,			4-6
	se	ovan			
<u>Linsell 7:36</u>	Se	Linsell 7:36	ovan		4-6
<u>Linsell 7:35</u>	Upplåtelse av	ledningsrätt,			4-6
	se	ovan			
<u>Linsell 7:6</u>	"				4-6
<u>Linsell 23:2</u>	"				4-6
<u>Linsell 7:41</u>	"				4-6
<u>Glöte 10:13</u>	"				4-6
<u>Glöte 6:4</u>	"				4-6
<u>Glöte 5:5</u>	"				4-6, 6-7, 6-8
<u>Glöte 13:3</u>	"				6-8
<u>Glöte 5:17</u>	"				6-8
<u>Glöte 5:18</u>	"				6-8
<u>Glöte 9:6</u>	"				6-8
<u>Glöte 8:3</u>	"				6-8
<u>Glöte 11:6</u>	"				6-8
<u>Glöte 25:1</u>	"				6-8, 8-9, 8-12
<u>Glöte 9:15</u>	"				8-9
<u>Glöte 14:21</u>	"				8-9
<u>Glöte 12:11</u>	"				8-9

Fastighet, område m m 1	Fig 2	Area hektar, m ²			Ägare, uppgifter till lokal skattemyndighet och andra anmärkningar 5
		avstår 3a	erhåller 3b	± ändring/ 4 summa	
<u>Glöte 12:10</u>		Upplåtelse av se ovan	ledningsrätt,		8-9
<u>Glöte 21:1</u>	"				8-9
<u>Glöte 5:3</u>	"				8-9
<u>Glöte 3:13</u>	"				8-9
<u>Djursvallen 3:1</u>	"				8-9, 9-10, 9-11
<u>Valltorpet 2:1</u>	"				9-11
<u>Glöte 9:15</u>		Se Glöte 9:15	ovan		8-12
<u>Glöte 10:9</u>		Upplåtelse av se ovan	ledningsrätt,		8-12
<u>Glöte 9:14</u>	"				8-12
<u>Glöte 21:1</u>		Se Glöte 21:1	ovan		8-12, 12-13, 12-14
<u>Glöte 10:9</u>		Se Glöte 10:9	ovan		12-13, 12-14
<u>Glöte 10:11</u>		Upplåtelse av se ovan	ledningsrätt,		12-13
<u>Glöte 14:11</u>	"				12-13
<u>Glöte 14:12</u>	"				12-13
<u>Glöte 10:11</u>		Se Glöte 10:11	ovan		12-13
<u>Glöte 3:7</u>		Upplåtelse av se ovan	ledningsrätt,		12-14, 12-13
<u>Glöte 3:6</u>	"				12-14
<u>Glöte 3:5</u>	"				12-14, 12a-13a
<u>Glöte 8:5</u>	"				12-14
<u>Glöte 8:7</u>	"				12-14
<u>Glöte 8:11</u>	"				12-14
<u>Glöte 8:23</u>	"				12-14
<u>Glöte 5:3</u>		Se Glöte 5:3	ovan		12-14
<u>Glöte 3:14</u>		Upplåtelse av se ovan	ledningsrätt,		12-14, 14-15
<u>Glöte 8:8</u>	"				12-14, 14-15, 14-16
<u>Glöte 13:4</u>	"				14-15

Specialenhet nr 1 i Jämtlands län

1983-10-25

Z5 4838

Fastighet, område m m 1	Fig 2	Area hektar, m ²			Ägare, uppgifter till lokal skattemyndighet och andra anmärkningar 5
		avstår 3a	erhåller 3b	± ändring/ 4 summa	
<u>Glöte 14:13</u>			Upplåtelse av ledningsrätt, se ovan		14-15
<u>Glöte 4:6</u>	"				14-15
<u>Glöte 3:12</u>	"				14-15
<u>Glöte 13:8</u>	"				14-15
<u>Glöte 12:8</u>	"				14-15
<u>Glöte 9:12</u>	"				14-15
<u>Glöte 2:14</u>	"				14-16
<u>Glöte 23:1</u>	"				14-16
<u>Glöte 1:15</u>	"				14-16
<u>Glöte 1:6</u>	"				14-16
<u>Glöte 1:34</u>	"				14-16
<u>Glöte 8:14</u>	"				14-16
<u>Glöte 24:1</u>	"				14-16
<u>Glöte 18:1</u>	"				14-16
<u>Glöte 10:6</u>	"				14-16
<u>Glöte 10:7</u>	"				14-16
<u>Glöte 2:18</u>	"				14-16
<u>Glöte 2:5</u>	"				14-16
<u>Glöte 4:4</u>	"				14-16
<u>Glöte 7:8</u>	"				14-16
<u>Glöte 7:14</u>	"				14-16, 16-17, 16-18
<u>Glöte 7:12</u>	"				16-17
<u>Glöte 7:32</u>	"				16-17
<u>Glöte 7:16</u>	"				16-18
<u>Glöte 7:18</u>	"				16-18, 18-19, 18-20
<u>Glöte 6:8</u>	"				18-19
<u>Glöte 6:7</u>	"				18-19
<u>Glöte 22:1</u>	"				18-19

Specialenhet nr 1 i Jämtlands län

Datum

1983-10-25

7

Önr

BE

Z5 4838

Fastighet, område m m 1	Fig 2	Area hektar, m ²			Ägare, uppgifter till lokal skattemyndighet och andra anmärkningar 6
		avstår 3a	erhåller 3b	± ändring/ 4 summa	
<u>Glöte 6:6</u>		Upplåtelse av ledningsrätt, se ovan			18-19
<u>Glöte 14:5</u>	"				18-19
<u>Glöte 14:6</u>	"				18-19
<u>Glöte 1:7</u>	"				18-19
<u>Glöte 1:35</u>	"				18-19
<u>Glöte 15:5</u>	"				18-19
<u>Glöte 15:3</u>	"				18-19
<u>Glöte 2:2</u>	"				18-19
<u>Glöte 2:7</u>	"				18-19
<u>Glöte 14:7</u>	"				18-19
<u>Glöte 14:6</u>		Se Glöte 14:6 ovan			18-19
<u>Glöte 14:37</u>		Upplåtelse av ledningsrätt, se ovan			18-19
<u>Glöte 14:6</u>		Se Glöte 14:6 ovan			18-19, 19-19b, 19-19c
<u>Glöte 14:5</u>		Se Glöte 14:5 ovan			19-19c
<u>Glöte 14:4</u>		Upplåtelse av ledningsrätt, se ovan			19-19c
<u>Bölberget 1:3</u>	"				19-19c
<u>Bölberget 1:2</u>	"				19-19c, 19c-19d, 19d-19e
<u>Bölberget 2:6</u>	"				19d-19e
<u>Bölberget 2:5</u>	"				19d-19e
<u>Bölberget 2:4</u>	"				19d-19e
<u>Bölberget 2:5</u>		Se Bölberget 2:5 ovan			19d-19e, 19e-19f
<u>Ransjö 5:6</u>		Upplåtelse av ledningsrätt, se ovan			19e-19f
<u>Ransjö 1:3</u>	"				19e-19f
<u>Ransjö 8:3</u>	"				19e-19f
<u>Ransjö 8:14</u>	"				19e-19f
<u>Ransjö 8:15</u>	"				19e-19f

Specialenhet nr 1 i Jämtlands län

Datum
1983-10-25Önr
Z5 4838

Fastighet, område m m 1	Fig 2	Area hektar, m ²			Ägare, uppgifter till lokal skattemyndighet och andra anmärkningar 5
		avstår 3a	erhåller 3b	± ändring/ 4 summa	
<u>Bölberget 2:5</u>	Se	Bölberget	2:5 ovan		19e-19g
Tjänande fastigheter i Hede registerområde					
<u>Råndalen 4:10</u>	Upplåtelse av	ledningsrätt,			19e-19g
	se	ovan			
<u>Råndalen 2:8</u>	"				19e-19g
<u>Råndalen 2:9</u>	"				19e-19g
<u>Råndalen 2:10</u>	"				19e-19g
<u>Råndalen 4:2</u>	"				19e-19g
<u>Råndalen 4:13</u>	"				19e-19g
<u>Råndalen 2:9</u>	Se	Råndalen 2:9	ovan		19e-19g
<u>Råndalen 2:8</u>	Se	Råndalen 2:8	ovan		19e-19g
<u>Råndalen 3:9</u>	Upplåtelse av	ledningsrätt,			19e-19g
	se	ovan			
<u>Råndalen 1:8</u>	"				19e-19g
<u>Råndalen 6:2</u>	"				19e-19g
<u>Råndalen 4:5</u>	"				19e-19g
<u>Råndalen 4:18</u>	"				19e-19g, 19g-19h, 19g-19i
<u>Råndalen 8:1</u>	"				19g-19h
<u>Råndalen 4:19</u>	"				19g-19i
<u>Råndalen 4:5</u>	Se	Råndalen 4:5	ovan		19g-19i
<u>Råndalen 5:2</u>	Upplåtelse av	ledningsrätt,			19g-19i
	se	ovan			
<u>Råndalen 3:6</u>	"				19g-19i, 19i-19j, 19j-19k
<u>Råndalen 1:2</u>	"				19i-19k
<u>Råndalen 1:3</u>	"				19i-19k
<u>Råndalen 1:5</u>	"				19i-19k
<u>Råndalen 6:3</u>	"				19i-19k
<u>Råndalen 6:2</u>	Se	Råndalen 6:2	ovan		19i-19k
<u>Råndalen 6:3</u>	Se	Råndalen 6:3	ovan		19i-19k

Specialenhet nr 1 i Jämtlands län

1983-10-25

Z5 4838

Fastighet, område m m 1	Fig 2	Area hektar, m ²			Ägare, uppgifter till lokal skattemyndighet och andra anmärkningar 5
		avstår 3a	erhåller 3b	± ändring/ 4 summa	
<u>Råndalen 4:13</u>	Se	Råndalen 4:13	ovan		19i-19k
<u>Råndalen 4:16</u>	Upplåtelse av se		ledningsrätt, ovan		19i-19k
<u>Råndalen 4:13</u>	Se	Råndalen 4:13	ovan		19i-19k
<u>Råndalen 2:10</u>	Se	Råndalen 2:10	ovan		19i-19k
Tjänande fastigheter i Linsells registerområde					
<u>Glöte 6:7</u>	Se	Glöte 6:7	ovan		18-20, 18a-19a
<u>Glöte 14:5</u>	Se	Glöte 14:5	ovan		18-20, 18a-19a
<u>Glöte 14:6</u>	Se	Glöte 14:6	ovan		18-20
<u>Glöte 14:7</u>	Se	Glöte 14:7	ovan		18-20
<u>Glöte 6:4</u>	Se	Glöte 6:4	ovan		18-20
<u>Glöte 10:33</u>	Upplåtelse av se		ledningsrätt, ovan		18-20
<u>Glöte 1:21</u>	"				18-20
<u>Glöte 1:32</u>	"				18-20
<u>Glöte 3:15</u>	"				18-20
<u>Lofsdalen 25:1</u>	"				18-20
<u>Lofsdalen 25:14</u>	"				18-20
<u>Lofsdalen 25:1</u>	Se	Lofsdalen 25:1	ovan		18-20
<u>Lofsdalen 25:24</u>	Upplåtelse av se		ledningsrätt, ovan		20-21
<u>Lofsdalen 1:273</u>	"				21-22
<u>Deläggande fastigheter i Lofsdalen samf b</u>	"	<i>- RNR Lofsdalen 3:4</i>			Grustag fig hb tillkommet vid laga skifte 1904-02-05 akt Linsell 27. Delaktigheten ej utredd. 21-22
<u>Lofsdalen 1:273</u>	Se	Lofsdalen 1:273	ovan		21-22
<u>Lofsdalen 25:1</u>	Se	Lofsdalen 25:1	ovan		21-22
<u>Lofsdalen 25:15</u>	Upplåtelse av se		ledningsrätt, ovan		21-22

Specialenhet nr 1 i Jämtlands län

1983-10-25

Z5 4838

Fastighet, område m m 1	Fig 2	Area hektar, m ²			Ägare, uppgifter till lokal skattemyndighet och andra anmärkningar 5
		avstår 3a	erhåller 3b	± ändring/ 4 summa	
<u>Lofsdalen 1:309</u>		Upplåtelse av se ovan	ledningsrätt,		21-22, 22-23
<u>Lofsdalen 1:308</u>	"	-			22-23
<u>Lofsdalen 1:309</u>	Se	Lofsdalen 1:309	ovan		22-24, 24-26
<u>Lofsdalen 1:307</u>		Upplåtelse av se ovan	ledningsrätt,		24-25
<u>Lofsdalen 1:309</u>	Se	Lofsdalen 1:309	ovan		26-27, 26-28
<u>Lofsdalen 32:2</u>		Upplåtelse av se ovan	ledningsrätt,		26-28, 28-29
<u>Lofsdalen 5:25</u>	"	-			28-29
<u>Lofsdalen 5:14</u>	"	-			29-29a
<u>Lofsdalen 32:2</u>	Se	Lofsdalen 32:2	ovan		29-29a, 28-30
<u>Lofsdalen 5:14</u>	Se	Lofsdalen 5:14	ovan		28-30, 30-30a
<u>Lofsdalen 32:2</u>	Se	Lofsdalen 32:2	ovan		30-30a
<u>Lofsdalen 4:5</u>		Upplåtelse av se ovan	ledningsrätt,		30-30a, 30a-30b, 30-31
<u>Lofsdalen 2:63</u>	"	-			30b-30c
<u>Lofsdalen 4:34</u>	"	-			31-32
<u>Lofsdalen 4:5</u>	Se	Lofsdalen 4:5	ovan		31-33
<u>Lofsdalen 2:63</u>	Se	Lofsdalen 2:63	ovan		31-33, 33-35
<u>Lofsdalen 4:34</u>	Se	Lofsdalen 4:34	ovan		33-34
<u>Lofsdalen 2:23</u>		Upplåtelse av se ovan	ledningsrätt,		33-35, 35-36
<u>Lofsdalen 4:34</u>	Se	Lofsdalen 4:34	ovan		35-36
<u>Lofsdalen 2:23</u>	Se	Lofsdalen 2:23	ovan		35-37
<u>Lofsdalen 4:34</u>	Se	Lofsdalen 4:34	ovan		37-38
<u>Lofsdalen 2:23</u>	Se	Lofsdalen 2:23	ovan		37-39
<u>Lofsdalen 5:14</u>	Se	Lofsdalen 5:14	ovan		37-39
<u>Lofsdalen 5:10</u>		Upplåtelse av se ovan	ledningsrätt,		37-39
<u>Lofsdalen 26:1</u>	"	-			37-39

Specialenhet nr 1 i Jämtlands län

Datum
1983-10-2511
Dnr
Z5 4838

BE

Fastighet, område m m 1	Fig 2	Area hektar, m ²			Ägare, uppgifter till lokal skattemyndighet och andra anmärkningar 5
		avstår 3a	erhåller 3b	± ändring/ 4 summa	
<u>Lofsdalen 5:14</u>	Se	Lofsdalen	5:14 ovan		30-40
<u>Lofsdalen 32:2</u>	Se	Lofsdalen	32:2 ovan		30-40
<u>Lofsdalen 4:22</u>	Upplåtelse av se		ledningsrätt, ovan		30-40
<u>Lofsdalen 5:16</u>	"				30-40
<u>Lofsdalen 5:19</u>	"				30-40
<u>Lofsdalen 5:7</u>	"				30-40
<u>Lofsdalen 5:60</u>	"				30-40
<u>Lofsdalen 26:60</u>	"				30-40
<u>Lofsdalen 26:1</u>	Se	Lofsdalen	26:1 ovan		30-40
<u>Lofsdalen 26:64</u>	Upplåtelse av se		ledningsrätt, ovan		30-40
<u>Lofsdalen 26:63</u>	"				30-40
<u>Lofsdalen 26:62</u>	"				30-40
<u>Lofsdalen 26:1</u>	Se	Lofsdalen	26:1 ovan		30-40, 40-41, 40-42, 42-43
<u>Lofsdalen 4:16</u>	Upplåtelse av se		ledningsrätt, ovan		42-43
<u>Lofsdalen 26:1</u>	Se	Lofsdalen	26:1 ovan		42-43
<u>Lofsdalen 26:43</u>	Upplåtelse av se		ledningsrätt, ovan		42-43
<u>Lofsdalen 26:162</u>	"				42-43
<u>Lofsdalen 26:43</u>	Se	Lofsdalen	26:43 ovan		42-43
<u>Lofsdalen 26:1</u>	Se	Lofsdalen	26:1 ovan		42-44
<u>Lofsdalen 26:44</u>	Upplåtelse av se		ledningsrätt, ovan		42-44, 44-45
<u>Lofsdalen 26:264</u>	"				44-46, 44-45
<u>Lofsdalen 26:44</u>	Se	Lofsdalen	26:44 ovan		44-46
<u>Lofsdalen 26:1</u>	Se	Lofsdalen	26:1 ovan		44-46
<u>Lofsdalen 26:42</u>	Upplåtelse av se		ledningsrätt, ovan		44-46
<u>Lofsdalen 26:1</u>	Se	Lofsdalen	26:1 ovan		44-46

Specialenhet nr 1 i Jämtlands län

1983-10-25

Z5 4838

Fastighet, område m m 1	Fig 2	Area hektar, m ²			Ägare, uppgifter till lokal skattemyndighet och andra anmärkningar 5
		avstår 3a	erhåller 3b	± ändring/ 4 summa	
<u>Lofsdalen 26:40</u>			Upplåtelse av ledningsrätt, se ovan		44-46
<u>Lofsdalen 26:1</u>			Se Lofsdalen 26:1 ovan		44-46
<u>Lofsdalen 2:2</u>			Upplåtelse av ledningsrätt, se ovan		44-46, 46-47
<u>Lofsdalen 4:13</u>		"			47-48
<u>Lofsdalen 2:3</u>		"			47-49
<u>Lofsdalen 2:8</u>		"			47-49
<u>Lofsdalen 1:8</u>		"			47-49
<u>Lofsdalen 2:2</u>			Se Lofsdalen 2:2 ovan		46-50
<u>Lofsdalen 1:7</u>			Upplåtelse av ledningsrätt, se ovan		46-50
<u>Lofsdalen 5:24</u>		"			46-50
<u>Lofsdalen 1:11</u>		"			46-50
<u>Lofsdalen 1:205</u>		"			46-50
<u>Lofsdalen 1:52</u>		"			46-50
<u>Lofsdalen 1:198</u>		"			46-50
<u>Lofsdalen 1:311</u>		"			46-50
<u>Lofsdalen 1:52</u>		"			46-50
<u>Lofsdalen 1:202</u>		"			46-50
<u>Lofsdalen 1:232</u>		"			46-50
<u>Lofsdalen 1:216</u>		"			46-50
<u>Lofsdalen 1:215</u>		"			46-50
<u>Lofsdalen 1:129</u>		"			46-50
<u>Lofsdalen 1:10</u>		"			46-50
<u>Lofsdalen 1:284</u>		"			46-50
<u>Lofsdalen 1:282</u>		"			46-50
<u>Lofsdalen 1:10</u>			Se Lofsdalen 1:10 ovan		46-50
<u>Lofsdalen 1:7</u>			Se Lofsdalen 1:7 ovan		46-50

Specialenhet nr 1 i Jämtlands län

1983-10-25

Z5 4838

Fastighet, område m m 1	Fig 2	Area hektar, m ²			Ägare, uppgifter till lokal skattemyndighet och andra anmärkningar 5
		avstår 3a	erhåller 3b	± ändring/ 4 summa	
<u>Lofsdalen 1:9</u>		Upplåtelse av ledningsrätt, se ovan			46-50, 50-51, 50-52
<u>Lofsdalen 1:130</u>	"				50-51
<u>Lofsdalen 1:55</u>	"				50-51
<u>Lofsdalen 1:10</u>		Se Lofsdalen 1:10 ovan			50-52, 52a-53a
<u>Lofsdalen 1:189</u>		Upplåtelse av ledningsrätt, se ovan			50-52a
<u>Lofsdalen 1:112</u>	"				50-52a
<u>Lofsdalen 1:79</u>	"				50-52a
<u>Lofsdalen 1:10</u>		Se Lofsdalen 1:10 ovan			50-52a
<u>Lofsdalen 1:13</u>		Upplåtelse av ledningsrätt, se ovan			50-52, 52a-53a
<u>Lofsdalen 1:9</u>		Se Lofsdalen 1:9 ovan			50-52, 52a-53a
<u>Lofsdalen 1:10</u>		Se Lofsdalen 1:10 ovan			52a-52
<u>Lofsdalen 1:13</u>		Se Lofsdalen 1:13 ovan			52a-52
<u>Lofsdalen 1:9</u>		Se Lofsdalen 1:9 ovan			52a-52
<u>Lofsdalen 1:54</u>		Upplåtelse av ledningsrätt, se ovan			52a-52
<u>Lofsdalen 1:48</u>	"				52-53
<u>Lofsdalen 2:2</u>		Se Lofsdalen 2:2 ovan			50-52, 52-53, 52-54
<u>Lofsdalen 2:11</u>		Upplåtelse av ledningsrätt, se ovan			52-54
<u>Lofsdalen 5:2</u>	"				52-54
<u>Lofsdalen 2:6</u>	"				52-54, 54-55, 54-56
<u>Lofsdalen 2:21</u>	"				54-56
<u>Lofsdalen 2:6</u>		Se Lofsdalen 2:6 ovan			54-56
<u>Lofsdalen 2:12</u>		Upplåtelse av ledningsrätt, se ovan			54-56
<u>Lofsdalen 2:165</u>	"				54-56
<u>Lofsdalen 2:6</u>		Se Lofsdalen 2:6 ovan			54-56
<u>Lofsdalen 5:2</u>		Se Lofsdalen 5:2 ovan			54-56

Specialenhet nr 1 i Jämtlands län

1983-10-25

Z5 4838

Fastighet, område m m 1	Fig 2	Area hektar, m ²			Ägare, uppgifter till lokal skattemyndighet och andra anmärkningar 5
		avstår 3a	erhåller 3b	± ändring/ 4 summa	
<u>Lofsdalen 1:4</u>	Upplåtelse av se ovan		ledningsrätt,		54-56
<u>Sörvattnet 5:1</u>	" -				54-56, 57-59, 59-60, 59-61
Tjänande fastigheter i Tännäs registerområde					
<u>Högvålen 7:1</u>	Upplåtelse av se ovan		ledningsrätt,		59-61, 61-62
<u>Kyrkbyn 44:1</u>	" -				61-63
Tjänande fastigheter i Linsells registerområde					
<u>Sörvattnet 5:1</u>	Se Sörvattnet	5:1	ovan		56-64, 64-65
Tjänande fastigheter i Idre registerområde, Älvålen dalens kommun, Kopparbergs län					
<u>Lillfjäten 10:1</u>	Upplåtelse av se ovan		ledningsrätt,		64-66
<u>Idre Kronopark 2:1</u>	" -				64-66
<u>Lillfjäten 10:1</u>	Se Lillfjäten	10:1	ovan		64-66
<u>Idre Kronopark 2:1</u>	Se Idre Kronopark	2:1	ovan		64-66
<u>Lillfjäten 7:3</u>	Upplåtelse av se ovan		ledningsrätt,		64-66, 66-67
<u>Lillfjäten 7:8</u>	" -				66-67
<u>Lillfjäten 7:3</u>	Se Lillfjäten	7:3	ovan		66-68
<u>Lillfjäten 7:2</u>	Upplåtelse av se ovan		ledningsrätt,		66-68
<u>Lillfjäten 7:3</u>	Se Lillfjäten	7:3	ovan		66-68
<u>Lillfjäten 7:2</u>	Se Lillfjäten	7:2	ovan		66-68
<u>Lillfjäten 7:10</u>	Upplåtelse av se ovan		ledningsrätt,		66-68
<u>Lillfjäten 7:2</u>	Se Lillfjäten	7:2	ovan		66-68

Specialenhet nr 1 i Jämtlands län

1983-10-25

Z5 4838

Fastighet, område m m 1	Fig 2	Area hektar, m ²			Ägare, uppgifter till lokal skattemyndighet och andra anmärkningar 5
		avstår 3a	erhåller 3b	± ändring/ 4 summa	
<u>Lillfjäten 1:1</u>		Upplåtelse av ledningsrätt, se ovan			66-68
<u>Idre Kronopark 2:1</u>		Se Idre Kronopark 2:1 ovan			66-68
<u>Lillfjäten 1:1</u>		Se Lillfjäten 1:1 ovan			66-68
<u>Idre Kronopark 2:1</u>		Se Idre Kronopark 2:1 ovan			66-68
<u>Lillfjäten 1:1</u>		Se Lillfjäten 1:1 ovan			66-68
<u>Idre Kronopark 2:1</u>		Se Idre Kronopark 2:1 ovan			66-68
<u>Lillfjäten 1:1</u>		Se Lillfjäten 1:1 ovan			66-68
<u>Idre Kronopark 2:1</u>		Se Idre Kronopark 2:1 ovan			66-68
<u>Lillfjäten 1:1</u>		Se Lillfjäten 1:1 ovan			66-68
<u>Idre Kronopark 2:1</u>		Se Idre Kronopark 2:1 ovan			66-68
<u>Lillfjäten 1:1</u>		Se Lillfjäten 1:1 ovan			66-68
<u>Lillfjäten 13:2</u>		Upplåtelse av ledningsrätt, se ovan			66-68, 68-69, 68-70
<u>Lillfjäten 13:3</u>		" -			68-70
<u>Lillfjäten 13:2</u>		Se Lillfjäten 13:2 ovan			70-71
<u>Lillfjäten 5:1</u>		Upplåtelse av ledningsrätt, se ovan			70-71
<u>Fjätdalen 2:39</u>		" -			70-71, 71-72
<u>Häggsberget 1:5</u>		" -			71-72
<u>Fjätdalen 2:39</u>		Se Fjätdalen 2:39 ovan			71-72
<u>Häggsberget 1:5</u>		Se Häggsberget 1:5 ovan			71-72
<u>Häggsberget 1:4</u>		Upplåtelse av ledningsrätt, se ovan			71-72
<u>Häggsberget 1:11</u>		" -			71-72
<u>Häggsberget 1:15</u>		" -			71-72
<u>Fjätdalen 2:39</u>		Se Fjätdalen 2:39 ovan			71-73
<u>Fjätdalen 18:1</u>		Upplåtelse av ledningsrätt, se ovan			71-73, 73-74
<u>Fjätdalen 15:5</u>		" -			73-74

Fastighet, område m m 1	Fig 2	Area hektar, m ²			Ägare, uppgifter till lokal skattemyndighet och andra anmärkningar 5
		avstår 3a	erhåller 3b	± ändring/ 4 summa	
<u>Fjätdalen 18:1</u>	Se	Fjätdalen	18:1 ovan		73-75
<u>Fjätdalen 14:6</u>	Upplåtelse av se		ledningsrätt, ovan		73-75
<u>Fjätdalen 2:39</u>	Se	Fjätdalen	2:39 ovan		73-75
<u>Fjätdalen 13:2</u>	Upplåtelse av se		ledningsrätt, ovan		73-75
<u>Fjätdalen 18:2</u>	"				73-75
<u>Fjätdalen 18:13</u>	"				73-75
<u>Fjätdalen 18:2</u>	Se	Fjätdalen	18:22 ovan		73-75
<u>Fjätdalen 18:17</u>	Upplåtelse av se		ledningsrätt, ovan		73-75
<u>Fjätdalen 18:2</u>	Se	Fjätdalen	18:2 ovan		73-75
<u>Lillfjäten 13:2</u>	Upplåtelse av se		ledningsrätt, ovan		70-76
<u>Lillfjäten 5:190</u>	"				70-76
<u>Lillfjäten 5:19</u>	"				70-76
<u>Lillfjäten 5:1</u>	Se	Lillfjäten	5:1 ovan		70-76
<u>Lillfjäten 1:2</u>	Upplåtelse av se		ledningsrätt, ovan		70-76
<u>Lillfjäten 1:3</u>	"				70-76
<u>Lillfjäten 1:9</u>	"				70-76
<u>Lillfjäten 13:3</u>	Se	Lillfjäten	13:3 ovan		70-76
<u>Lillfjäten 4:6</u>	Upplåtelse av se		ledningsrätt, ovan		70-76
<u>Lillfjäten 4:4</u>	"				70-76
<u>Lillfjäten 9:1</u>	"				70-76
<u>Lillfjäten 9:3</u>	"				70-76
<u>Lillfjäten 12:1</u>	"				70-76
<u>Lillfjäten 9:3</u>	Se	Lillfjäten	9:3 ovan		70-76
<u>Lillfjäten 9:1</u>	Se	Lillfjäten	9:1 ovan		70-76
<u>Lillfjäten 12:1</u>	Se	Lillfjäten	12:1 ovan		70-76
<u>Lillfjäten 13:4</u>	Upplåtelse av se		ledningsrätt, ovan		70-76

Specialenhet nr 1 i Jämtlands län

1983-10-25

Z5 4838

Fastighet, område m m 1	Fig 2	Area hektar, m ²			Ägare, uppgifter till lokal skattemyndighet och andra anmärkningar 5
		avstår 3a	erhåller 3b	± ändring/ 4 summa	
<u>FASTIGHETSREGLERING</u>					
Följande avtalsservitut tillförmån för Herrö 1:22 i Sveg, Härjedalens kommun, Jämtlands län upphävs:					
Hede registerområde Gällande i fastigheten					
Inskrivet år/nr					
<u>Råndalen 4:19</u>					
76/5388					
<u>Råndalen 8:1</u>					
76/5259					
Idre registerområde Gällande i fastigheten					
Inskrivet år/nr					
<u>Fjätdalen 2:39</u>					
74/1300					
<u>Fjätdalen 18:1</u>					
75/566					
<u>Fjätdalen 18:2</u>					
74/1105					
Linsells registerområde Gällande i fastigheten					
Inskrivet år/nr					
<u>Bölberget 1:2</u>					
59/855					
<u>Glöte 1:6</u>					
78/1041					
<u>Glöte 1:21</u>					
78/1051					
<u>Glöte 1:32</u>					
78/1052					
<u>Glöte 2:5</u>					
78/2314					
<u>Glöte 2:18</u>					
78/1796					
<u>Glöte 3:5</u>					
78/1038					
<u>Glöte 3:6</u>					
78/4818					
<u>Glöte 3:12</u>					
78/1039					
<u>Glöte 3:14</u>					
65/781, 78/1802					
<u>Glöte 3:15</u>					
78/827					
<u>Glöte 4:4</u>					
78/2454					
<u>Glöte 5:3</u>					
58/2173					
<u>Glöte 5:5</u>					
78/827					

Specialenhet nr 1 i Jämtlands län

1983-10-25

Z5 4838

Fastighet, område m m 1	Fig 2	Area hektar, m ²			Ägare, uppgifter till lokal skattemyndighet och andra anmärkningar 5
		avstår 3a	erhåller 3b	± ändring/ 4 summa	
<u>Glöte 5:17</u>					78/4817
<u>Glöte 6:4</u>					78/827
<u>Glöte 6:7</u>					78/1046, 6734
<u>Glöte 7:8</u>					78/1795
<u>Glöte 7:14</u>					78/1044
<u>Glöte 7:16</u>					78/1794
<u>Glöte 7:18</u>					78/1793
<u>Glöte 8:3</u>					78/827
<u>Glöte 8:5</u>					78/1807
<u>Glöte 8:7</u>					78/2313
<u>Glöte 8:8</u>					78/1045
<u>Glöte 8:14</u>					78/1042
<u>Glöte 8:23</u>					78/2308
<u>Glöte 9:6</u>					<u>78/4135</u>
<u>Glöte 9:12</u>					65/634
<u>Glöte 9:14</u>					78/827
<u>Glöte 9:15</u>					78/827
<u>Glöte 10:6</u>					78/1043
<u>Glöte 10:9</u>					78/1036
<u>Glöte 10:33</u>					78/1050
<u>Glöte 11:6</u>					78/827
<u>Glöte 12:8</u>					65/635
<u>Glöte 12:10</u>					59/125
<u>Glöte 12:11</u>					59/451
<u>Glöte 13:3</u>					78/827
<u>Glöte 13:8</u>					78/1801
<u>Glöte 14:5</u>					78/1047, 6733
<u>Glöte 14:6</u>					77/3492, 78/1791
<u>Glöte 14:7</u>					78/1049

Specialenhet nr 1 i Jämtlands län

1983-10-25

Z5 4838

Fastighet, område m m 1	Fig 2	Area hektar, m ²			Ägare, uppgifter till lokal skattemyndighet och andra anmärkningar 5
		avstår 3a	erhåller 3b	± ändring/ 4 summa	
<u>Glöte 14:21</u>					58/917
<u>Glöte 14:37</u>					77/3492, 78/1791
<u>Glöte 18:1</u>					78/1799
<u>Glöte 21:1</u>					58/1740, 78/1037
<u>Glöte 23:1</u>					78/1800
<u>Glöte 25:1</u>					58/1640
<u>Linsell 1:11</u>					78/2311
<u>Linsell 1:12</u>					78/2311
<u>Linsell 1:13</u>					78/1811
<u>Linsell 5:10</u>					78/1405, 1406
<u>Linsell 7:4</u>					78/1812
<u>Linsell:7:6</u>					78/1818
<u>Linsell:7:16</u>					72/815, 78/1026
<u>Linsell 7:27</u>					78/1028
<u>Linsell 7:33</u>					70/1008
<u>Linsell:7:36</u>					78/827
<u>Linsell 7:41</u>					78/1808
<u>Linsell 8:6</u>					60/17, 70/1007, 78/1027
<u>Linsell 8:7</u>					72/1176, 78/827
<u>Linsell 9:13</u>					78/1029
<u>Linsell 11:3</u>					70/1006
<u>Linsell 13:3</u>					72/807
<u>Linsell 13:4</u>					72/611, 78/1819
<u>Linsell 13:15</u>					72/1176, 78/827
<u>Linsell 13:18</u>					78/514, 78/1816
<u>Linsell 13:19</u>					78/511
<u>Linsell 14:1</u>					78/1813, 1814
<u>Linsell 14:5</u>					72/612, 78/1815


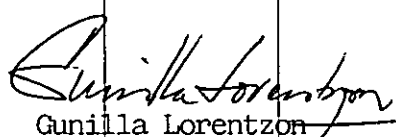
Specialenhet nr 1 i Jämtlands län

Datum

1983-10-25

Dnr

Z5 4838

Fastighet, område m m 1	Fig 2	Area hektar, m ²			Ägare, uppgifter till lokal skattemyndighet och andra anmärkningar 5
		avstår 3a	erhåller 3b	± ändring/ 4 summa	
<u>Linsell 17:6</u>					78/827
<u>Linsell 23:2</u>					78/1809
<u>Lofsdalen 1:9</u>					71/1964, 82/3377
<u>Lofsdalen 1:273</u>					75/4263, 77/3493, 79/116 vilande
<u>Lofsdalen 1:309</u>					75/4263, 77/3493, 79/116 vilande
<u>Lofsdalen 2:22</u>					76/4085
<u>Lofsdalen 2:3</u>					79/117
<u>Lofsdalen 2:8</u>					79/117
<u>Lofsdalen 2:23</u>					76/1666, 77/4751
<u>Lofsdalen 2:63</u>					76/1666, 77/4751
<u>Lofsdalen 4:5</u>					75/4099
<u>Lofsdalen 4:34</u>					75/4191
<u>Lofsdalen 5:14</u>					75/4262, 78/513, 81/2283
<u>Lofsdalen 25:1</u>					78/1792
<u>Lofsdalen 26:1</u>					73/3324, 78/512
<u>Lofsdalen 26:43</u>					73/3297, 77/2794
<u>Lofsdalen 26:44</u>					83/105
<u>Lofsdalen 32:2</u>					80/3878
Ersättning: Se ersättningsbeslut aktbil PR 1.					
I tjänsten					
 Sten Olof Schärdin förrättningslantmätare					
 Gunilla Lorentzon kartechniker					

Specialenhet nr 1 i Jämtlands län

1983-10-25

Z5 4838

Ärenden	Ledningsrättsåtgärd och fastighetsreglering berörande fastigheter inom Linsell, Glöte, Djursvallen, Valltorpet, Bölberget, Ransjö, Råndalen, Lofsdalen, Sörvattnet, Högvålen, Kyrkbyn, Fjättdalen, Häggsberget, Idre Kronopark och Lillfjäten		
	Registerområde	Kommun	Län
	Hede, Idre Linsell, Tännäs,	Härjedalen, Älvdalen	Jämtland, Kopparberg
Förrättningslantmätare	Namn	Handläggningsställe	
	Sten Olof Schärdin	Glöte	
Protokollförare	Namn	Handläggning	
	densamme	<input type="checkbox"/> Utan sammanträde	<input checked="" type="checkbox"/> Med sammanträde
Sakägare m m	Namn m m		
	Närvarande sakägare och ombud antecknar sig i närvarolista, aktbil F. Sakägareförteckning, aktbil E.		
Kallelser	Kallelse till sammanträdet har skett genom kungörelsedelgivning samt vanligt brev till berörda sakägare, kallelse aktbil 1.		
Yrkanden	<p>Härjeåns Kraft AB (Härjeåns) yrkar enligt ansökan, aktbil A, att ledningsrätt upplåts för befintliga 20 och 40 kV-ledningar. Vid genomgång av ansökan redovisas ledningarnas sträckningar på ljusbilder.</p> <p>Härjeåns ombud, Ivar Eriksson och Thomas Olofsson, jämkar ansökan vad gäller kalgatubredder och de aktuella bredderna, som varierar mellan olika ledningsavsnitt, redovisas på ljusbilderna. Thomas Olofsson begär att ledningsrätten skall vara sammanhängande och höra till Herrö 1:22. Ledningsrätt skall dock ej upplåtas i samfällda vägar, diken eller dylikt.</p> <p>Olofsson begär även att de inskrivna servitut som blir onyttiga till följd av ledningsrättsupplåtelsen skall upphävas genom fastighetsreglering.</p> <p>Jema Mark Invest AB, Lofsdalen 2:23, har per telefon meddelat att bolaget motsätter sig upplåtelse av ledningsrätt. Samma erinran framgår av senare inkommet brev, aktbil D.</p> <p>Aktiebolaget Iggesunds Bruk (AIB) har i skrivelse begärt att ledningsrätten formuleras på visst sätt.</p> <p>Olofsson förklarar att AIBs synpunkter kan beaktas och att sökanden som särskilt åtagande vill ha följande noterat: När ledningepåviss ledningssträcka tas ur drift och raseras skall ledningshavaren på egen bekostnad vidta åtgärd så att ledningsrätten upphävs på denna ledningssträcka.</p>		
Redogörelse	<p>Förrättningslantmätaren upplyser om vad ledningsrätt innebär. Han klargör att förrättningen omfattar ledningsrättsupplåtelse, upphävande av servitut samt behandling av ersättningsfrågorna.</p> <p>Enligt Härjeåns yrkande blir breddökning av kalgatan aktuell</p>		

endast för Glöte 3:13 där gatan ökas från 6 till 7 meter. Härjeåns yrkande medför att kalgatubredden minskas från 20 till 10 meter för ledningar till bl a Hovärken i Lofsdalen, vilka berör bl a Lofsdalen 2:23. För övriga ledningssträckor avses befintlig kalgata bli oförändrad. Samtliga ledningar bibehålls i nuvarande skick.

Vid inventering av inskrivna servitutsavtal har konstaterats att för 40 kV-ledningen Linsell-Lofsdalen finns servitut för flertalet berörda fastigheter och i vissa fall av fastighetsägare godkända värderingsprotokoll. Ledningen byggdes i slutet av 1970-talet parallellt med den äldre 20 kV-ledningen. För nyare 20 kV-ledningar finns överlag servitutsavtal medan det för äldre ledningar finns teckningslistor som upprättades i samband med bygdeelektrifieringen i början av 1950-talet. Ledningssträckan Linsell-Linkvarn anlades första gången på 1920-talet.

Ledningarna berör ett flertal fastställda byggnadsplaner i Lofsdalen samt en byggnadsplan i Fjätdalen (Storfjäten). Byggnadsnämnderna i Härjedalens och Älvdalens kommuner har i yttranden, aktbil B och C medgivit undantag från fastställd detaljplan samt i övrigt ej haft någon erinran mot ledningsrättsåtgärden.

Lantmätaren redovisar härefter förslag till beskrivning av ledningsrätten.

Diskussion

Thomas Olofsson har invändning mot yrkandet från Jema Mark Invest AB och vidhåller att ledningsrätten skall vara sammanhängande över bl a Lofsdalen 2:23. Om ledningen av någon anledning behöver flyttas så sker detta under sedvanliga villkor.

Vissa frågor om röjning av kalgator och tillvaratagande av kantträd ställs av sakägare.

Thomas Olofsson svarar att bolaget avser att annonsera i ortspress när röjning blir aktuell. Kantträden köper bolaget efter värdering eller också körs virket fram till närmaste bilväg om markägaren önskar behålla virket.

Ledningsbeslut

Skäl

Ledningarna är sådana som avses i 2 § första stycket under 2 ledningsrättslagen (LL): Områdeskoncession finns för 20 kV-ledningarna och linjekoncession är beviljad för 40 kV-ledningen. Ledningarna är utbyggda som luftledning eller jordkabel och kabelsträckorna utgör anslutning till transformatorer på mark.

Ledningsrättsåtgärden berör ett flertal byggnadsplaner i Lofsdalen och en byggnadsplan i Fjätdalen (Storfjäten). Byggnadsnämnderna i Härjedalens och Älvdalens kommuner har i beslut, aktbil B och C medgivit undantag från plan enligt 8 § LL och i övrigt medgivit åtgärden enligt 21 § LL.

Yrkandet från Jema Mark Invest AB att undanta Lofsdalen 2:23 från ledningsrättsupplåtelse bestrids av Härjeåns. Ledningen är byggd och Härjeåns yrkar att ledningsrätten skall vara sammanhängande.

För berörd ledningssträcka finns servitutsavtal inskrivna 1976-04-14 nr 1666 och 1977-11-02 nr 4751.

Områdesplanen för Lofsdalens by är under revidering men den har ännu ej antagits av kommunen. Byggnadsnämnden har ej någon erinran mot åtgärden. Mot denna bakgrund kan ej upplåtelse av ledningsrätt på Lofsdalen 2:23 försvåra området's ändamålsenliga användning eller motverka lämplig planläggning av detsamma. Härjeåns har dessutom förklarat att ledningen kan flyttas om det visar sig nödvändigt i framtiden.

Yrkande om utrymme innebär att kalgata för luftledning upplåts med bredderna 7, 7,5, 8, 10 och 14,5 meter samt att sträckor med jordkabel upplåts till 4 meter. Inom dessa utrymmen finns även transformatorer på mark eller i stolpe.

För vissa delar av ledningssträckorna finns servitutsupplåtelser. Den nyare 40 kV-ledningen har byggts parallellt med äldre 20 kV-ledning och kalgatan för båda ledningarna är 14,5 meter. För äldre delar av 20 kV-nätet finns teckningslistor påskrivna av berörda fastighetsägare.

Upplåtelse av ledningsrätt är tillåten enligt bestämmelserna i 6-11 §§ LL. Hinder mot skyldighet att avstå utrymme föreligger ej enligt 12 § LL.

Beslut

Ledningsrätt skall upplåtas enligt beskrivning med tillhörande kartskisser, aktbil BE.

Upplåten ledningsrätt skall höra till Herrö 1:22 i Sveg, Härjedalens kommun.

Fastighetsbildningsbeslut

Skäl

Genom upplåtelse av ledningsrätt blir kraftledningsservitut enligt äldre avtal onyttiga och kan därför upphävas enligt 7 kap 5 § fastighetsbildningslagen (FBL).

Beslut

Avtalsservitut enligt aktbil BE upphävs.

Tillträde

Tillträde till de med ledningsrätt upplåtna utrymmena skall ske när ledningsbeslutet vunnit laga kraft och ersättning enligt ersättningsbeslutet erlagts.
Rätten att utöva de upphävda servituten upphör samtidigt.

Ersättningsfrågor

För breddökning inom Glöte 3:13 överenskommer Bergvik och Ala ABs ombud Karl Henriksson med ombuden för Härjeåns att ersättning för intrång och växande skog skall utgå med 500 kronor.

Jan Erik Backlund, delägare i och ombud för andra delägare i Linsell 1:2, begär med instämmande av delägaren Karin Adeborg-Svensson att ersättning skall utgå för förlorad virkesproduktion i kalgatan. Ersättningen skall beräknas för all framtid och avse en produktion av 2,5 m³sk per hektar och år. Ersättningen skall följa index för priset på elektrisk energi.

Yrkandet kompletteras att avse även Glöte 12:11.

Valter Svensson, Linsell 5:9; Per Ängersfors och Lars Olov Ängersfors, Linsell 14:1 samt Helge Engström, Linsell 13:18 ansluter sig till Backlunds yrkande.

Karin Adeborg-Svensson och Jan Erik Backlund påtalar även att det ej finns något servitutsavtal för 40 kV-ledningen över Linsell 1:2. De förklarar att ersättning har utbetalats från Härjeåns men tror att den omfattar endast rotstående skog.

Thomas Ölofsson företer servitutskontrakt rörande Linsell 1:2, påskrivet av två delägare, medgivande från delägaren Karin Adeborg-Svensson samt värderingsprotokoll, aktbil G.

Olofsson bekräftar att hela ersättningen enligt värderingsprotokollet erlagts men kan ej styrka detta genom utbetalningslängd. Han bestriider vidare yrkandena om ersättning för framtida produktionsförluster och menar att sådan ersättning redan erlagts.

Lantmätaren förklarar hur 1950-års skogsnorm är uppbyggd och att ersättning beräknad enligt normen innefattar framtida produktionsförluster. Ersättningar för den nyare 40 kV-ledningen är beräknade av skogsvårdsstyrelsen enligt denna norm. Lantmätaren betonar att ledningsrättslagens ersättningsbestämmelser är knutna till minskning av berörd fastighets marknadsvärde.

På lantmätarens fråga svarar ombuden för Härjeåns att ersättningar för de äldre 20 kV-ledningarna reglerats i en eller annan form enligt teckningslistorna.

Lantmätaren konstaterar att i Glöte 12:11 finns servitutsavtal inskrivet för 20 kV-ledningen till Djursvallen och att i Linsell 14:1 och 13:18 finns avtal inskrivna avseende 40 kV-ledningen.

Bo Dahlström, ombud för Lillfjäten 1:1, begär att sammanträdet ajourneras så att samtliga markägare enskilt kan överlägga i ersättningsfrågorna. Ärendet blir enligt Dahlström prejudicerande för riket.

Lantmätaren upplyser att yrkanden kan ställas av sakägare men att det sker en officialprövning av fastigheters eventuellt minskade marknadsvärden. En ajournering torde därför ej innebära att ärendet tillförs något nytt i sakfrågan.

Ersättningsbeslut

Skäl

Ledningarna finns redan i berörda sträckor. Den äldsta sträckan, Linsell-Linkvarn, togs i bruk på 1920-talet genom dåvarande Linsells Elektriska Belysningsförening. Resterande huvuddel av 20 kV-nätet byggdes i början av 1950-talet medan vissa avgreningar har utförts under senare tid. I slutet av 1970-talet nybyggdes 40 kV-ledningen Linsell-Lofsdalen.

Utrymme för ledningarna har tagits i bruk med stöd av teckningslistor, servitutsavtal eller särskilda medgivanden och det förutsätts att ersättningar redan utgått intill ianspråktagen kalgata.

Vidare förutsätts att ledningarnas tekniska utförande blir oförändrat.

Muntlig överenskommelse har träffats angående ersättning för nytt intrång inklusive växande skog vid breddning av kalgatan på Glöte 3:13.

Ledningsrättsupplåtelsen kan därför ej, med undantag för Glöte 3:13, anses medföra någon minskning av berörda fastigheters marknadsvärden.

Upplåtelse av ledningsrätt och upphävande av inskrivna servitutsrättigheter är väsentligen utan betydelse för sådan rättsägare som avses i 14 § andra stycket och 30 § andra stycket ledningsrättslagen eller i 15 kap 16 § första stycket och 18 § andra stycket fastighetsbildningslagen.

Beslut

Ägaren av Herrö 1:22, Härjeåns Kraft AB, skall direkt till ägaren av Glöte 3:13, Bergvik och Ala AB erlägga 500 kronor för ledningsrättsupplåtelse senast tre månader efter det att ersättningsbeslutet vunnit laga kraft.

I övrigt skall någon ersättning ej utgå för ledningsrättsupplåtelse eller upphävande av avtalsservitut.

Förrättningskostnad

Härjeåns Kraft AB erlägger hela kostnaden.

Aktmottagare


Härjeåns Kraft AB, Box 129, 829 00 SVEG.

Förrättnings avslutande

Lantmätaren meddelar att förrättningen avslutas utan ytterligare sammanträde 1983-11-21. Redogörelse lämnas för den besvärshänvisning som avges vid avslutningsbeslutet.

Besvär skall ha inkommit till tingsrätten inom 4 veckor från avslutningsdagen eller senast 1983-12-19.

Vid protokollet som är uppsatt 1983-10-27


Sten Olof Schärdin
förrättningslantmätare

FASTIGHETSBLDNINGSMYNDIGHETEN
Specialenhet nr 1 i Jämtlands län

PROTOKOLL
Datum
1983-11-21

Sida
1
Dnr
Z5 4838
Aktbilaga
PR 2

Ärende	Ledningsrättsåtgärd och fastighetsreglering berörande fastigheter inom Linsell, Glöte, Djursvallen, Valltorpet, Bölberget, Ransjö, Råndalen, Lofsdalen, Sörvattnet, Högvålen, Kyrkbyn, Fjätdalen, Häggsberget, Idre Kronopark och Lillfjäten		
	Registerområde Hede, Idre, Linsell, Tännäs	Kommun Härjedalen, Älvdalen	Län Jämtland, Kopparberg
Förrättningslantmätare	Namn Sten Olof Schärdin		Handläggningsställe FBMs kontor
Protokollförare	Namn densamme		Handlagd <input checked="" type="checkbox"/> utan sammanträde <input type="checkbox"/> med sammanträde
Sakägare m m	Namn m m Se aktbil PR 1.		
Avslutningsbeslut och besvärshänvisning	Förrättningen avslutas. Den som vill besvara sig över förrättningen får anföra besvär hos Östersunds tingsrätt, Fastighetsdomstolen, Box 671, 831 27 ÖSTERSUND Besvären skall ha kommit in till tingsrätten inom fyra veckor från denna dag eller senast måndagen den 19 december 1983 den Om besvär anförs skall vid besvärslagan fogas två avskrifter av denna och av handlingar som eventuellt hör till inlagan		

Vid protokollet

Sten Olof Schärdin

Protokollet uppsatt/uppvisat	Förrättningen godkännes
Datum	
Förrättningslantmätare	

Lantmäteriet BI 0317. 1976-06. 10 000. LiberTryck 602786