

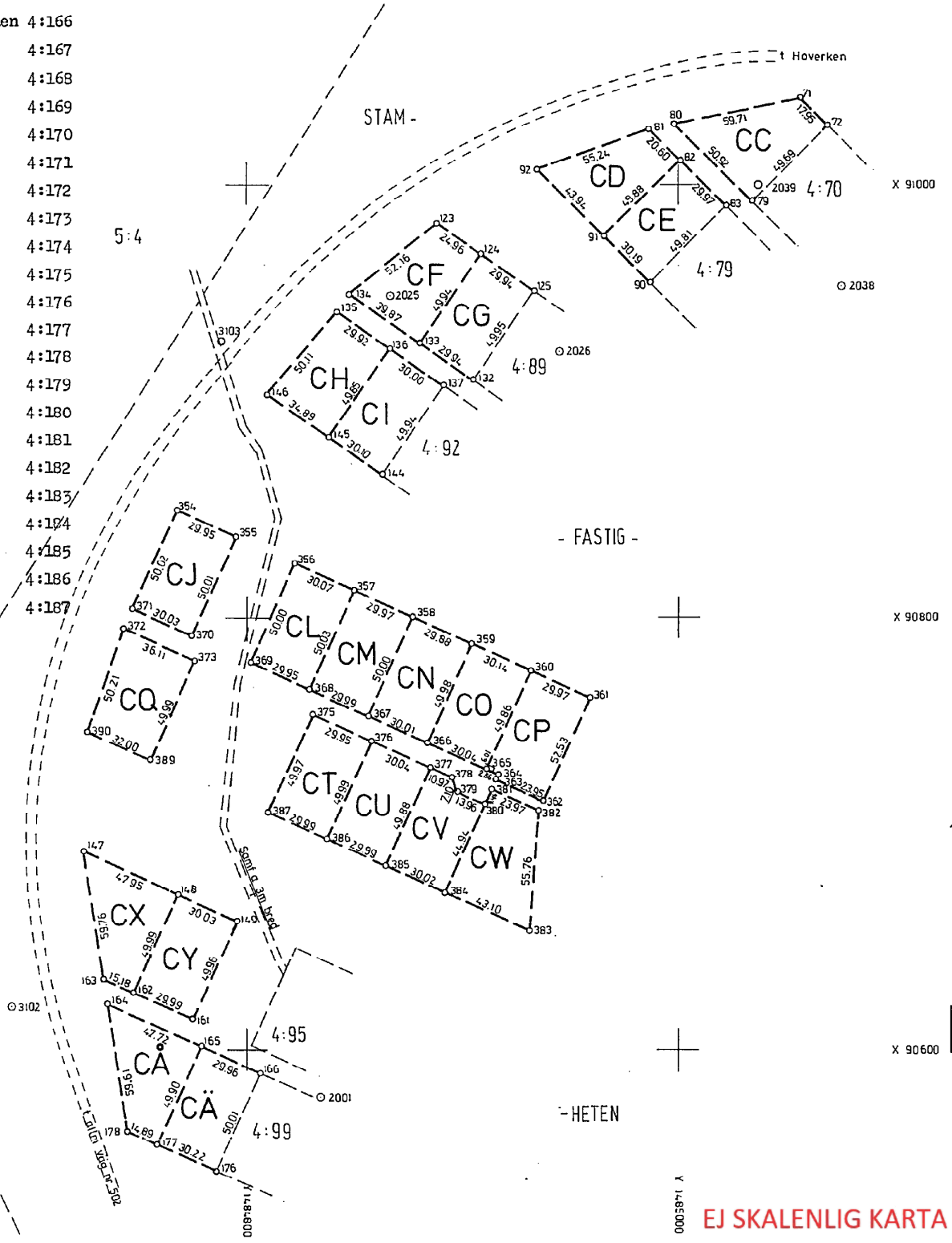
Svegs lantmäteridistrikt

Arende		Kommun	Län
Avstyckning från Lofsdalen 4:54		Härjedalens	Jämtlands
Registerområde		Nybildade fastigheter	
Linsell		Registreringsdatum 1976-03-19	
Förrättningslantmätare <i>Bengt-Eric Gärdin</i>		<input checked="" type="checkbox"/> Uppgift om åtgärd förrättningen avsett har införts i fastighetsregistret <i>Ann Nordberg</i> För fastighetsregistermyndigheten	
Fastighet, område, m m	Fig	Areal hektar m ² delareal	+ ändring/ summa
Ägare, uppgifter till lokal skattemyndighet och andra anmärkningar			

FASTIGHETSÄRÄTTSLIG BESKRIVNING, se aktbilaga BE 1

TEKNISK BESKRIVNING, se aktbilaga BE 2

- Lotten CC = R Nr Lofsdalen 4:166
- " CD = " 4:167
- " CE = " 4:168
- " CF = " 4:169
- " CG = " 4:170
- " CH = " 4:171
- " CI = " 4:172
- " CJ = " 4:173
- " CL = " 4:174
- " CM = " 4:175
- " CN = " 4:176
- " CO = " 4:177
- " CP = " 4:178
- " CQ = " 4:179
- " CT = " 4:180
- " CU = " 4:181
- " CV = " 4:182
- " CW = " 4:183
- " CX = " 4:184
- " CY = " 4:185
- " CÅ = " 4:186
- " CÄ = " 4:187





För det tekniska innehållet svarar

Sven-Olof Holmström

Skala 1:2000	Reg karta, lägesangivning Skv Linsell, del 3	Framställd genom nymätning
Mätning G4	Beräkning G4	Kartering G4
		Ritt redigering AS

Arkivar: Linsell 780.

66382



Akt nr:

23 - LIN - 780

AU\$23-LIN-780

Svegs lantmäteridistrikt

Upprättade år 1976	Dnr 21 68/75
Ärende Avstyckning från LOFSDALEN 4:34	
Registerområde Linsell	
Kommun Härjedalens	Län Jämtlands

JÄMTLANDS LÄN

 Länsstyrelsens lantmäterienhet ÖverlantmätarmyndighetenInk 1976-03-10Dnr 192-76

Till akten hör

1 band17 numrerade sidor- inneliggande karta1 annan karta

FASTIGHETSBLDNINGSMYNDIGHETEN

BESKRIVNING

Sida

Aktbilaga

Svegs lantmäteridistrikt

Datum

1

BE 1

1976-03-08

Dnr

Z1 68/75

Ärende Avstyckning från Lofsdalen 4:34	Kommun Härjedalens	Län Jämtlands
	Registreringsdatum 1976-03-19	
Registerområde Linsell	<input checked="" type="checkbox"/> Uppgift om åtgärd för- rättningen avsett har in- förts i fastighetsregistret	

För fastighetsregistermyndigheten

Fastighet, område m m 1	Fig 2	Areal total m ²		± ändring/summa 4	Ägare, uppgifter till lokal skattemyndighet och andra anmärkningar 5
		delareal 3			
<u>Lotten CC</u>	RNF	Lofsdalen	4:166	1712	Ägare till samtliga lotter: Göte Jorman Hagastrand 18 703 40 ÖREBRO 00-12
<u>Lotten CD</u>	"	"	4:167	1610	
<u>Lotten CE</u>	"	"	4:168	1500	
<u>Lotten CF</u>	"	"	4:169	1620	
<u>Lotten CG</u>	"	"	4:170	1495	
<u>Lotten CH</u>	"	"	4:171	1615	
<u>Lotten CI</u>	"	"	4:172	1499	
<u>Lotten CJ</u>	"	"	4:173	1500	
<u>Lotten CL</u>	"	"	4:174	1501	
<u>Lotten CM</u>	"	"	4:175	1499	
<u>Lotten CN</u>	"	"	4:176	1497	
<u>Lotten CO</u>	"	"	4:177	1502	
<u>Lotten CP</u>	"	"	4:178	1557	
<u>Lotten CQ</u>	"	"	4:179	1702	
<u>Lotten CT</u>	"	"	4:180	1498	
<u>Lotten CU</u>	"	"	4:181	1499	
<u>Lotten CV</u>	"	"	4:182	1415	
<u>Lotten CW</u>	"	"	4:183	1758	
<u>Lotten CX</u>	"	"	4:184	1579	
<u>Lotten CY</u>	"	"	4:185	1500	
<u>Lotten CÅ</u>	"	"	4:186	1563	
<u>Lotten CÄ</u>	"	"	4:187	1503	

I tjänsten

Bengt-Eric Gärdin
Bengt-Eric Gärdin
förrättningslantmätare

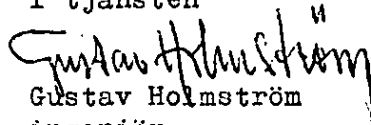
KOORDINATFÖRTECKNING
System; Rikets 5°W 1938

Pkt		X	Y				
71	rm	91040,40	1485056,42	354	rm	90849,51	1484767,67
72	rm	91027,75	1485069,15	355	rm	90837,19	1484794,97
79	rm	90992,51	1485034,12	356	rm	90824,83	1484822,28
80	rm	91028,34	1484997,94	357	rm	90012,49	1484849,70
81	rm	91025,90	1484986,20	358	rm	90800,08	1484876,98
82	rm	91011,40	1485000,83	359	rm	90787,75	1484904,20
83	rm	90990,26	1485022,08	360	rm	90775,35	1484931,67
90	rm	90954,93	1484986,97	361	rm	90763,08	1484959,01
91	rm	90976,18	1484965,51	362	rm	90715,20	1484937,39
92	rm	91007,07	1484934,26	363	rm	90725,06	1484915,56
123	rm	90982,13	1484887,91	364	rm	90727,38	1484916,64
124	rm	90967,98	1484908,47	365	rm	90729,89	1484911,18
125	rm	90951,10	1484933,20	366	rm	90742,14	1484883,75
132	rm	90909,88	1484904,98	367	rm	90754,51	1484856,41
133	rm	90926,77	1484880,26	368	rm	90766,90	1484829,10
134	rm	90949,31	1484847,37	369	rm	90779,22	1484801,80
135	rm	90941,03	1484841,70	370	rm	90791,61	1484774,40
136	rm	90924,11	1484866,38	371	rm	90803,95	1484747,02
137	rm	90907,26	1484891,20	372	rm	90794,83	1484742,90
144	rm	90866,06	1484862,97	373	rm	90779,97	1484775,76
145	rm	90883,06	1484838,13	374	rm	90767,65	1484803,12
146	rm	90902,77	1484809,34	375	rm	90755,29	1484830,47
147	rm	90691,69	1484724,47	376	rm	90742,93	1484857,75
148	rm	90671,98	1484768,18	377	rm	90730,59	1484885,14
149	rm	90659,60	1484795,54	378	rm	90726,05	1484895,13
150	rm	90647,16	1484822,89	379	rm	90719,42	1484897,67
160	rm	90601,77	1484802,23	380	rm	90713,68	1484910,40
161	rm	90614,11	1484774,89	381	rm	90720,47	1484913,50
162	rm	90626,44	1484747,55	382	rm	90710,61	1484935,35
163	rm	90632,65	1484733,70	383	rm	90655,01	1484931,10
164	rm	90620,93	1484735,51	384	rm	90672,76	1484891,83
165	rm	90601,35	1484779,03	385	rm	90685,18	1484864,50
166	rm	90589,02	1484806,34	386	rm	90697,40	1484837,11
176	rm	90543,42	1484785,81	387	rm	90709,79	1484809,80
177	rm	90555,95	1484758,31	388	rm	90722,05	1484782,61
178	rm	90562,04	1484744,72	389	rm	90734,39	1484755,24
				390	rm	90747,53	1484726,06
				2001	rs	90577,089	1484834,154
				2025	rs	90948,808	1484866,354
				2026	rs	90922,914	1484944,964
				2038	rs	90953,354	1485075,592
				2039	rs	90999,830	1485037,151
				2040	rm	91095,553	1485011,555
				3102	rs	90619,870	1484690,923
				3103	rm	90927,472	1484788,037

Nyttillkomna gränser:

79-80-71-72, 90-91-92-81-82-83, 82-91,
132-133-134-123-124-125, 124-133,
144-145-146-135-136-137, 145-136,
354-355, 356-357-358-359-360-361-362-
363-364-365-366-367-368-369, 370-371,
355-370, 356-369, 357-368, 358-367,
359-366, 360-365, 372-373, 375-376-
377-378-379-380-381-382-383-384-385-
386-387, 389-390, 373-389, 375-387,
376-386, 377-385, 380-384, 161-162-
163-147-148-149, 148-162, 149-161,
176-177-178-164-165-166, 165-177.

I tjänsten


Gustav Holmström
ingenjör


Svegs lantmäteridistrikt

1976-03-08

Z1 68/75

Ärende	Avstyckning från Lofsdalen 4:34		
	Registerområde Linsell	Kommun Härjedalens	Län Jämtlands
Förrättningslantmätare	Namn Bengt-Eric Gärdin		Handläggningsställe FEM:s kontor
Protokollförare	Namn " -		Handläggning <input checked="" type="checkbox"/> Utan sammanträde <input type="checkbox"/> Med sammanträde
Sakägare m m	Namn m m Göte Jorman genom Lennart Jansson (sökande), ägare till Lofsdalen 4:34		Närvarande
Yrkande	Se ansökan, aktbilaga A1-A2. Säkerställandet av rätt till ledningsdragningar bör ske genom särskild ledningsrättsförrättning.		
Fastighetsbildningsbeslut	Skäl Avstyckning sker för <u>fritidsändamål</u> . Samtliga lotter är obebyggda. För området gäller byggnadsplan fastställd 1976-02-09. Sju lotter understiger i areal den i planbestämmelserna angivna minimiarealen. Avvikelsen bedöms emellertid vara sådan mindre avvikelse som är tillåten enligt 3 kap 2 § 3 st fastighetsbildningslagen. I övrigt genomförs avstyckningen i överensstämmelse med gällande plan.		
	Beslut Fastighetsbildning skall ske enligt karta och beskrivning, aktbilaga KA och BE. Avstyckad fastighet skall inte besväras av fordran som avses i 10 kap 9 § första stycket fastighetsbildningslagen.		
Fördelning av förrättningskostnaderna	Göte Jorman, hela kostnaden		
Aktmottagare	Göte Jorman, Hagastrand 18, 703 40 ÖREBRO		
Avslutningsbeslut och besvärshänvisning	Förrättningen avslutas. Den som vill besvara sig får anföra besvär hos Jämtbygdens tingsrätt, Fack, 831 01 ÖSTERSUND 1 Besvären skall ha kommit in till tingsrätten Datum inom fyra veckor från denna dag eller senast ¹ 5 april 1976		

Vid protokollet




Protokollet uppsatt/uppvisat


Förrättningen godkännes

Datum

1976-03-08


Förrättningslantmätare


ägare till Lofsdalen 4:34


för byggnadsnämnden

¹ Om besvär anförs skall vid besvärslagan fogas två avskriftar av denna och av handlingar som eventuellt hör till inlagen.



BYGGNADSFIRMA

OSCAR H. NORD AB

Aktbil. A1

Vår handläggare

Datum 17 juni 1974

Beteckning

Ert datum

Er beteckning/referens

Mottagare

FASTIGHETSILDNINGSMYNDIGHETEN

Svegs lantmäteridistrikt

Ink. 474-06-18

Dnr. (94/74) 68/75

Lantmäteriet

Berggatan 8

829 00 SVEG

Vi beställa härmed utsättning av tomterna A1 - A6 och B1 - B11.

Byggnadsarbetena beräknas påbörjas sept. 1974.

För tomterna C1 - C14 och D1 - D12 beräknas byggnadsarbetena påbörjas försommaren 1975.

Servitut erfordras för ledningsdragningar. Förhållandena på platsen kan dock medföra att vissa avvikelser från ritningen måste göras.

Med vänlig hälsning

BYGGNADSFIRMA OSCAR H. NORD AB

L. Jansson

Beställare:

Civ.-ing. Göte Jorman

Hagastrand 18
703 40 ÖREBRO

Bil. ritn. 432:57

432:58

Att kopian överensstämmer
med originalet befygas

Arlette Sjöström.....



BYGGNADSFIRMA
OSCAR H. NORD AB

Aktbil A2

Vår handläggare

Datum 17 okt. 1974

Beteckning

Ert datum

Er beteckning/referens

Mottagare

FASTIGHETSBLDNINGSMYNDIGHETEN

Svegs lantmäteridistrikt

Ink. 74-10-18

Dnr. (94/74) 68/75

Lantmäteriet

Berggatan 8

829 00 SVEG

Betr. Lofsdalen 4³⁴

Härmed beställa vi avstyckning av resterande tomter litt. C - K
att utföras tiden april - juni 1975.

Servitut erfordras för ledningsdragningar.

Förhållandena på platsen kan dock medföra att vissa avvikelser
från ritningen måste göras.

Med vänlig hälsning

BYGGNADSFIRMA OSCAR H. NORD AB

L. Jansson

Beställare:

Civ.-ing. Göte Jorman

Hagastrand 18

703 40 ÖREBRO

Att kopian överensstämmer
med originalet betygas

Arlette Sjöstam

5.000-5 4.72 599.160

Postadress

Telefon

Bankgiro

Postgiro

Atgårdstyper		Berörda fastigheter		Registerområde	
avst.		Lofsdalen 4:34		Linsell	
Kommunkod (4)		Kommunnamn (20)		Sökande	
2361		Härjedalen		Göte Jorman	
Atgårdstyper, kod		Ink datum (8)		Hagastrand 18	
11i		74-06-18		703 40 ÖREBRO	
<input type="checkbox"/> Flera sökande					
Aktbilaga	Datum	Vidtagen åtgärd eller inkommen handling ¹		Anmärkningar	
KA		Förrättningskarta		Antal blad	
		<input checked="" type="checkbox"/> Upprättad		1	
		<input type="checkbox"/> Inte upprättad			
BE 1		Beskrivning			
		<input checked="" type="checkbox"/> Fastighetsrättslig beskrivning i särskild aktbilaga (BE)			
		<input type="checkbox"/> Fastighetsrättslig beskrivning på förrättningskartan (KA)			
BE 2		<input checked="" type="checkbox"/> Teknisk beskrivning i särskild aktbilaga (BE)			
		<input type="checkbox"/> Teknisk beskrivning på förrättningskartan (KA)			
A 1	74-06-18	Ansökan		Tillkommet gm uppdeln av dnr 94/74.	
	74-07-12	Teckningsuppgifter		Enligt 75-05-15 av BE 6/2	
A 2	74-10-18	konstl- av ansökan		Behörig sökande	
	76-03-08	underättelser om avslutning		A) enl. vid FBM	
PR 1	76-03-08	Protokoll. Förrättningen avslutad		föro. fullmakt/BE 6	
<input type="checkbox"/> Forts på tillägsblad					

¹ Protokoll bilägs som aktbilagor PR 1, PR 2 osv i kronologisk ordning

Underrättelse till byggnadsnämnden (BN)

<input checked="" type="checkbox"/> BN underrättad om förrättningen	Datum, sign 76-02-27, REE	Samråd med BN	Datum, sign 76-02-27, REE
<input type="checkbox"/> BN underrättad om sammanträdet den		<input checked="" type="checkbox"/> Med BN:s företrädare	
<input type="checkbox"/> BN underrättad om sammanträdet den		Titel, namn: Sebr. Arne Jansson	
<input checked="" type="checkbox"/> BN underrättad om förrättningens avslutande	76-03-08 Ad	Resultat av samrådet med BN	
Anteckningar om samråd (också datum och sign)		<input checked="" type="checkbox"/> Ingen erinran	<input type="checkbox"/> Yttrande inhämtas
		<input type="checkbox"/> Uttalande se aktbil	<input type="checkbox"/> BN:s synpunkter se nedan

Expeditioner från FBM	Exp datum, sign	Expeditioner från FBM	Exp datum, sign
<input type="checkbox"/> Akt till LSt/FRM inom 1 v		<input type="checkbox"/> Underrättelse till IM om likvid m m (27 § FBLK)	
<input type="checkbox"/> Akt till FRM efter 4 v		<input type="checkbox"/>	
<input checked="" type="checkbox"/> Akt till LSt/FRM, förrättn godk	76-03-09 ds	<input type="checkbox"/>	
<input checked="" type="checkbox"/> Aktkopia till ÖLM f v b	" - ds	Vid sammanläggning	
<input type="checkbox"/> Aktkopia till sakägaren		<input type="checkbox"/> Underättelse till IM om ansökan	
<input type="checkbox"/>		<input type="checkbox"/> Begäran till IM om yttrande	
<input type="checkbox"/> Fastighetsbildningsbeslut till LSt inom 1 v (25 § FBLK)		Bifogade handlingar:	
<input type="checkbox"/> Tillståndsbeslut till LSt inom 1 v (25 § FBLK)		<input type="checkbox"/> Underrättelse till IM om f-beslut	
<input type="checkbox"/> Begäran om reg till FRM		<input type="checkbox"/> Underrättelse till IM om att sökt smi ej skall genomföras	
<input type="checkbox"/> Akten bifogas			
<input type="checkbox"/> Akten bifogas ej			
<input type="checkbox"/>			

<p>FBM:S BESLUT OM INSTÄLLANDE AV FÖRRÄTTNINGEN</p>	<p>Ansökningen återkallad. Förrättningen inställs. Förrättningskostnaderna skall betalas av</p>
	<p>Den som är missnöjd med beslutet får anföra besvär hos fastighetsdomstolen i länet inom fyra veckor från denna dag.</p>
	<p>(Datum) _____ (Förrättningslantmätare)</p>
	<p>Beslutet godkännes. Jag/vi har inte överlåtit område som ansökningen avsåg. (Stryks om meningen inte gäller.)</p>
<p>(Sökande)</p>	